

Egimbidea: Egiaztatzen da honako agiri hau Aretxabaletako arau subsidiarioen berrikuspenaren 9. aldaketa puntuala, 13-b areari buruzkoaren espedientearen dokumentazioaren parte dela, 2022ko urriaren 21eko alkatetza dekretuaren bidez hasieran onartu zela eta 2023ko martxoaren 8ko osoko bilkuran **BEHIN-BETIKO ONARTU** zela.
Egimbidea Aretxabaletan, 2023ko martxoaren 14an. Izpta.:UDAL IDAZKARIAK



Diligencia: Para hacer constar que el presente documento forma parte de la documentación del expediente relativo a la 9ª Modificación Puntual de la Revisión de las Normas subsidiarias de Aretxabaleta referente al Área 13-b, habiéndose aprobado inicialmente por decreto de alcaldía de 21/10/2022 y **APROBADO DEFINITIVAMENTE** en sesión plenaria de 08/03/2023.
Diligencia en Aretxabaleta a 14 de marzo de 2023. Fdo.:EL SECRETARIO DEL AYUNTAMIENTO



*Aretxabaletako
arau subsidiarioen berrikuspenaren
9. aldaketa puntuala,
13-b areari buruzkoa*

EGIKARITZE LABURPENA

2022ko apirila

2022 HPNS0001

Diligencia: Para hacer constar que el presente documento forma parte de la documentación del expediente relativo a la 9ª Modificación Puntual de la Revisión de las Normas Subsidiarias de Arexabaleta referente al Área 13-b, habiéndose aprobado inicialmente por decreto de alcaldía de 21/10/2022 y APROBADO DEFINITIVAMENTE en sesión plenaria de 08/03/2023. Diligencia en Arexabaleta a 14 de marzo de 2023. Fdo.: EL SECRETARIO DEL AYUNTAMIENTO



Egibidea: Egiaztatzen da honako agiri hau Arexabaletako arau subsidiarioen berrikuspenaren 9. aldaketa puntuala, 13-b areari buruzkoaren espedientearen dokumentazioaren parte dela, 2022ko urriaren 21eko alkatetza dekretuaren bidez hasieran onartu zela eta 2023ko martxoaren 8ko osoko bilkuran **BEHIN-BETIKO ONARTU** zela. Egibidea Arexabaletan, 2023ko martxoaren 14an. Izpta.:UDAL IDAZKARIAK



ARETXABALETAKO
ARAU SUBSIDIARIOEN BERRIKUSPENAREN
9. ALDAKETA PUNTUALA, 13-b AREARI BURUZKOA
EGIKARITZE LABURPENA

AURKIBIDEA

1	JARDUKETA EREMUA	3
2	ALDAKETAREN XEDEA	5
3	ALDAKETAREN JUSTIFIKAZIOA. EGOKITASUNA ETA EGOKIERA	6
4	ALDAKETAREN DESKRIBAPENA	7
5	HIRIGINTZA ANTOLAMENDUA, EGIKARITZE PROZEDURAK ETA HIRIGINTZA LIZENTZIAK ETETEN DIREN EREMUAK:	8
6	PLANOAK	8



1 JARDUKETA EREMUA

Dokumentu honekin Aretxabaletako 13-b arean detektatutako bi akats zuzendu/aldatu nahi dira. Zehazkiago, Mitarte 12 eta Andra Mari 12 eraikinetan. 13-b area erabat eraikita eta urbanizatuta dagoen bizitegi area bat da, etxe uharte bat osatzen duena eraikita eta urbanizatuta dauden 13A, 13C eta 13D areekin.

Horien bizitegi eraikin gehienak Mitarte kalearekin (Mitarte 12, 14, 16 eta 18 zk.) lerrokatuta daude, arearen ekialdean.

Mendebaldean, Errekabarren kalearen trazatuaren zati bat du eta, barnean, Andra Mari 2 eta 12 bizitegi eraikinen bidez erabilera publikoko bi espazio osatzen dira: bata, kirol erabilerarako da (ekialdean) proportzio errektangeluko azaleran eta, bestea, espazio libreak ditu (mendebaldean, Gernika plaza izena du). Kirol ekipamenduaren lur azpian aparkaleku pribatuak daude. Indarrean dagoen plangintzaren arabera arearen azalera 6.650 m²-koa da gutxi gorabehera eta, guztira, 56 etxebizitza ditu. Nahiz eta eraikin gehienak 70eko hamarkadaren amaieran edo 80ko hamarkadaren hasieran egikaritu ziren, Mitarte 12. zk. 50eko hamarkadakoa da eta eremua antolatzen duen plangintza aurreko eraikin bakarra da.





Mitarte 12 eraikinaren kasuan, eraikina ez denez berreraiki, ez da egokitu erabat plangintzan ezarritako bolumenera, eta Udalak ere ez dio eskatu partzelaren mendebaldeko zatiaren azalera erabilera publikorako lagatzeko dituen betebeharrak bete ditzala (ezinbesteko baldintza da partzela finkatzeko). Mendebaldeko bere fatxada atzeraemanda dago mugakideak diren eraikinen lerrokaduraren gain eta beheko solairuan eraikin erantsi bat du eta espazio publikoaren jarraipena eteten duen itxitura bat du, eta eraikitako multzoari eta kirol ekipamenduari itxura kaskarra ematen dio.



Eraikin erantsia eta erabilera publikoko espazioa hartzen duen Mitarte 12ren itxitura



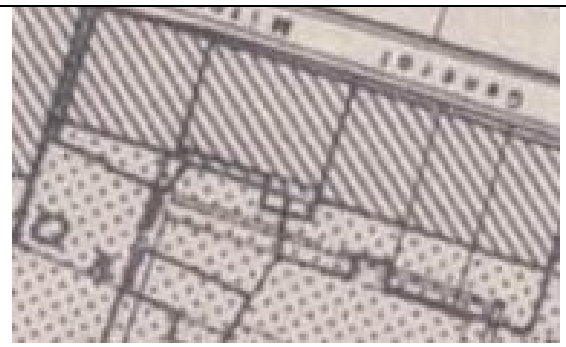
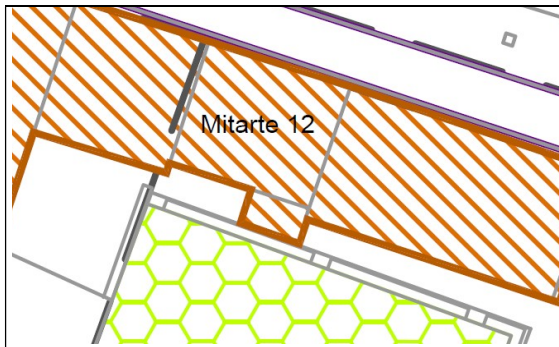
Kirol ekipamenduen azpiko aparkalekuetan ura iragazten ari da, eta horiek erabiltzea eragozteaz gain, egitura narriatzen ari da. Beraz, estalkia berriz iragazgaitu behar da, eta, horretarako, erabilera publiko espazio guztiak berriz urbanizatu beharko dira gainazalean.



2 ALDAKETAREN XEDEA

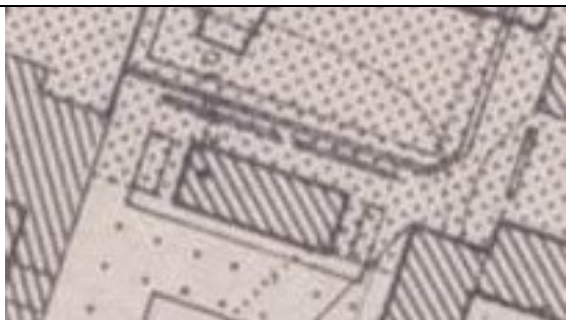
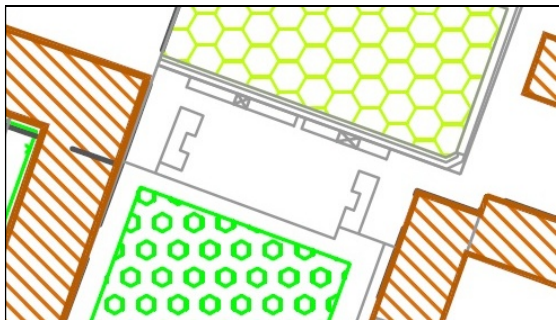
Indarrean dagoen "Aretxabaletako arau subsidiarioen berrikuspena" izeneko dokumentuaren, aurrerantzean AASS01, aldaketa puntual honen helburua da 13-b arean detektatutako bi kontraesan / akats zuzentzea:

Argitu nahi den lehen akatsa Mitarte 12 zk.ko eraikinaren mendebaldeko fatxadan dago. "06. planoan, erabilera xehatuak" izeneko planoan eraikina orain dagoen bezala finkatu da, beheko solairuko eranskinarekin batera. Hala ere, arau partikularretan adierazten da ezarritako lerrokadura eraikin mugakideenaren berdina dela eta beheko solairuaren eraikin erantsia kentzea aurreikusten da, erabilera publikoko espazioari jarraipena emateko. Kasu honetan, xedea izango da argitzea bigarren antolamendua nagusitzen dela. Gainera, ezarritako lerrokadura hori beheko solairuan ezarriko den lerrokadura adierazgarri batekin aldatuko da eta xehetasun azterketa bat beharko da gainerako solairuetan zehazteko.



2001eko arau subsidiarioen berrikuspeneko "6. planoan: Arau partikularrean ezarritako antolamendua Erabilera xehatuak"

Bigarren akatsa Andra Mari 12 eraikinean detektatu da. "06. planoan, erabilera xehatuak" planoan ez da eraikina irudikatu; aldiz, gainerako planoetan bai. Gainera, 13b zonako arau partikularrak eraikina aurreikusi eta finkatzen du. Kasu honetan, helburua da argitzea eraikina finkatzen dela eta akats bat dagoela 06. planoan.



2001eko arau subsidiarioen berrikuspeneko "6. planoan: Arau partikularrean ezarritako antolamendua Erabilera xehatuak"

Azkenik, titulu berri bat sortu da izen hau duena: "Zazpigarren titulua: zortasun aeronautikoek eragiten dieten aretarako arauak" liburuki honetan dago: indarreko AASS01en "2. liburukia: hirigintzako arauak" Gasteizko aireportuko aireontzien eragiketen zortasunen eragina barnean hartzeko. Zortasun horiek dekretu honek onartu zituen: "1031/2020 Errege Dekretua, azaroaren 17koa, Gasteizko aireportuko zortasun aeronautikoak aldatzen dituena" (BOE, 335 zk., 2020/12/24).



3 ALDAKETAREN JUSTIFIKAZIOA. EGOKITASUNA ETA EGOKIERA

Kirol eremuko lurpeko aparkaleku pribatuetan ur iragazteak detektatu dira, eta horiek egitura narriatzen ari dira eta aparkalekuak behar bezala erabiltzea eragozten ari dira. Aurten, aparkalekuak iragazgaitzeko obrak egin nahi dira, eta horrek esan nahiko du berriz urbanizatu beharko direla horien gainean dauden espazio publikoak.

Jarduketa horien azterlanak adierazi du Mitarte kalea 12ri erantsitako eraikinaren hirigintza egoera aztertu behar dela, espazio publikoaren segidan traba bat baita.

Hori aztertu ostean, egiaztatu da indarrean dagoen AASS01 dokumentuan kontraesan bat dagoela eta argitu egin behar da kontraesan hori, eranskin hori erabilerak publikoko espazio bat hartzen ari dela zalantzarik ez izateko, eta, beraz, kendu egin behar da jabetzaren betebeharrak bat delako, bere egoera finkatu dezan. Aldi berean, egiaztatze horretan detektatu da "06, erabilerak xehatuak" planoko Andra Mari 12ko akatsa.

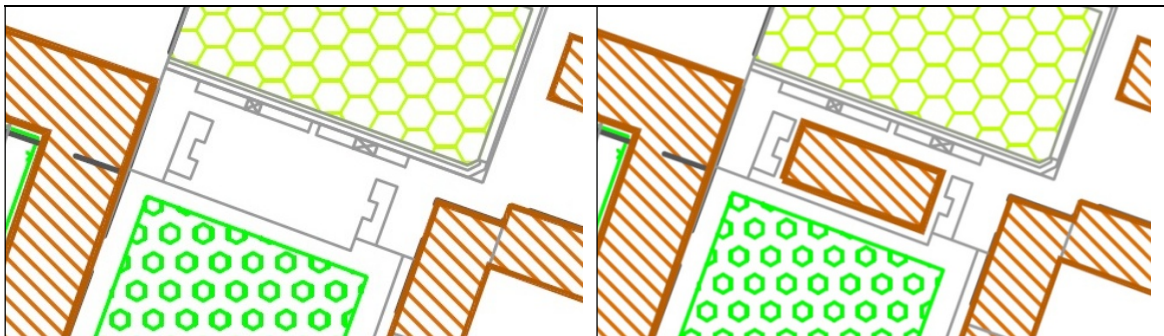
Gainera, Mitarte 12ko eraikin nagusia gaur egungo lerrokadura atzeraemanarekin finkatu nahi da (beheko solairua izan ezik), eta, horretarako, dokumentu hau onetsi beharko da.



4 ALDAKETAREN DESKRIKAPENA.

Dokumentuaren helburua hau da:

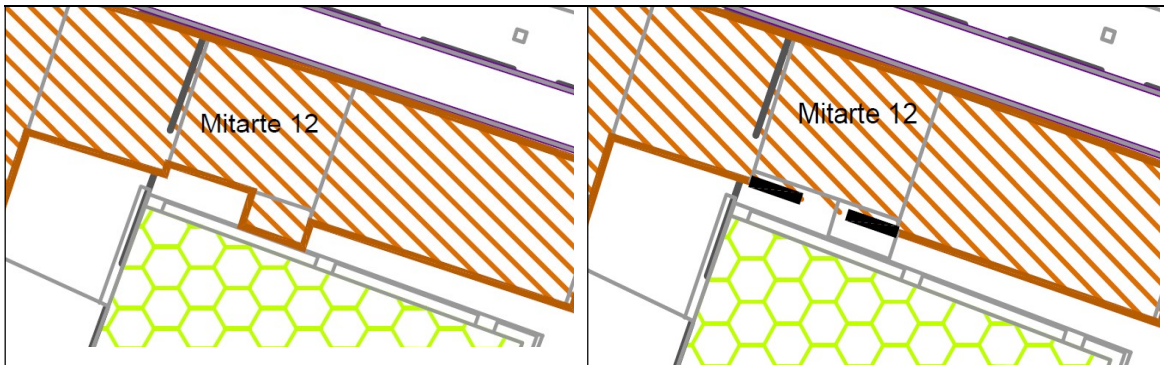
1.- Zuzentzea "Erabilera xehatuak" 6. planoan detektatutako akatsa Andra Mari 12 bizitegi eraikinari dagokionez: eraikin finkatu gisa eta bizitegi B2 (bizitegi misto) gisa marraztu da gaur egungo eraikina. Horrela, AASS01eko gainerako planoetan, plan partzialean eta bere aldagaketan eta 1984ko AASSetan ezarritakora egokitzen da.



Gaur egungo egoera

Proposatutako egoera aldatua

2.- Zuzentzea "Erabilera xehatuak" 6. planoan detektatutako akatsa Mitarte 12 bizitegi eraikinari dagokionez, mendebaldeko fatxadaren (kirol ekipamenduari begira dagoena) lerrokadura plan partzialekoa eta 1984ko arau subsidiarioetako bezala ezarri, horietara igortzen baitu haren antolamendu xehatuak. Hala ere, lerrokadura hori iradoki egiten da (lerro beltz etenduna) eraikin osoa ez egokitu behar izateko gaur egun ezarritako lerroa (lerro beltz jarraitua).



2001eko arau subsidiarioen berrikuspeneko "6. plano: Erabilera xehatuak"

Proposatutako egoera aldatua

3.- Aldatzea Arau Partikularren 6.1.2. artikulua, 13b areako arau partikularrak hau ezar dezan: Mitarte 12ren mendebaldeko fatxadako lerro iradokia ezarri gisa ulertuko da beheko solairuan, eta gainerako solairuen lerrokadura xehetasun azterketa baten bidez zehaztuko da. Horrela, gaur egungo eraikina finkatu ahal izango da, ezarritako lerrokadurara handitzeko beharrik gabe (salbu eta beheko solairukoa, hori egokitu egin behar baita erabilera publiko espazioari segida emateko).

4.- Gasteizko aireportuko zortasun aeronautikoen eragina AASS01en txertatzeko, izen hau duen titulu berri bat sortu da hirigintzako arauetan: "VII. titulua: zortasun aeronautikoen eragiten dieten aretarako arauak", eta dokumentazio grafikoan izen hau duen plano berri bat sortu da: "13. plano, zortasun aeronautikoak".



5 HIRIGINTZA ANTOLAMENDUA, EGIKARITZE PROZEDURAK ETA HIRIGINTZA LIZENTZIAK ETETEN DIREN EREMUAK:

Ez da aurreikusten hirigintza antolamendua, hori egikaritzeko prozedura eta hirigintza lizentziak etengo direnik.

6 PLANOAK

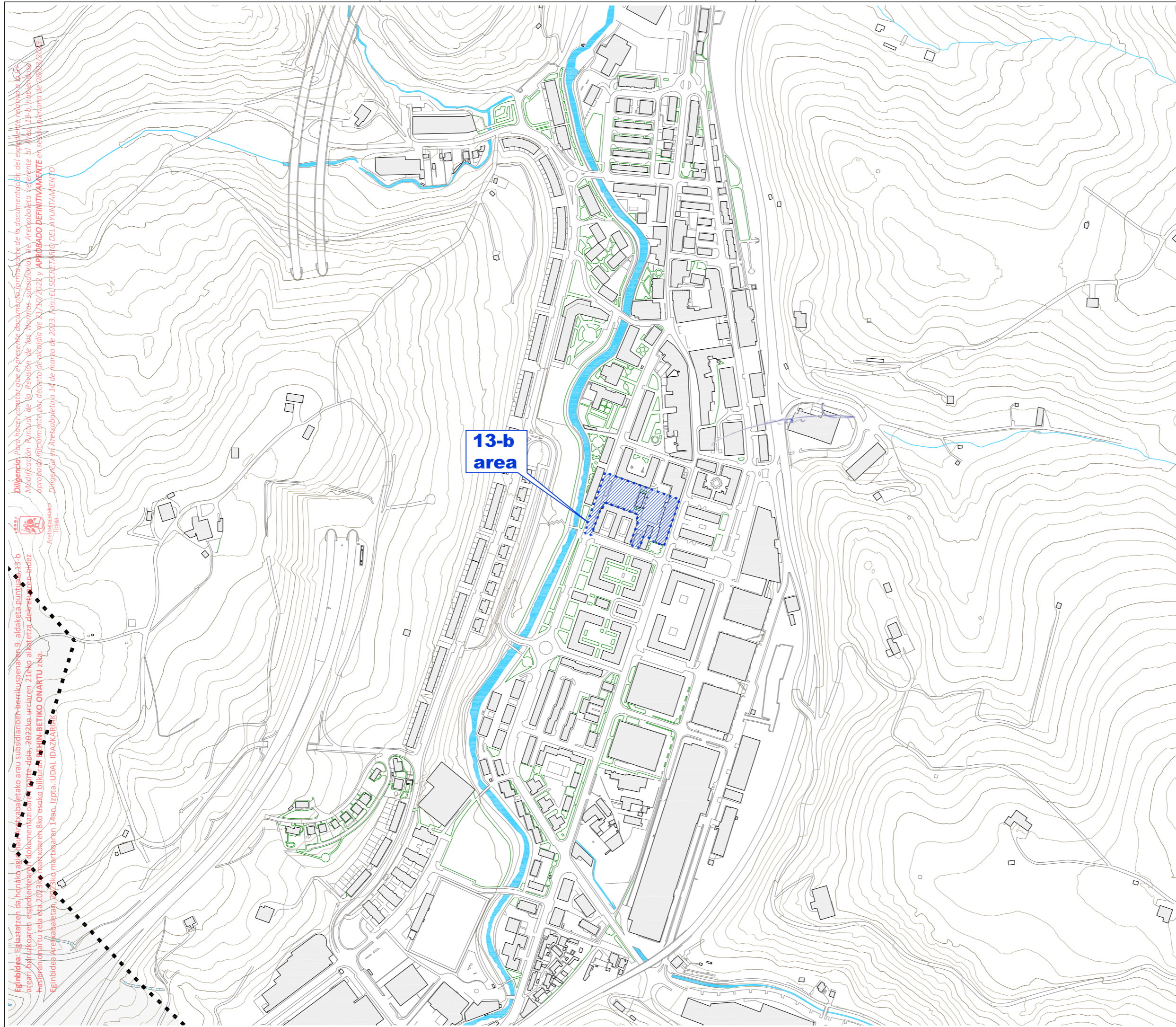
01. EGOERA
02. SAILKAPEN ZEHASTUA (gaur egungo egoera)
03. SAILKAPEN ZEHASTUA (aldataua)

Aretxabaletan, 2022ko apirilean



Ibai Larrabe Sangroniz

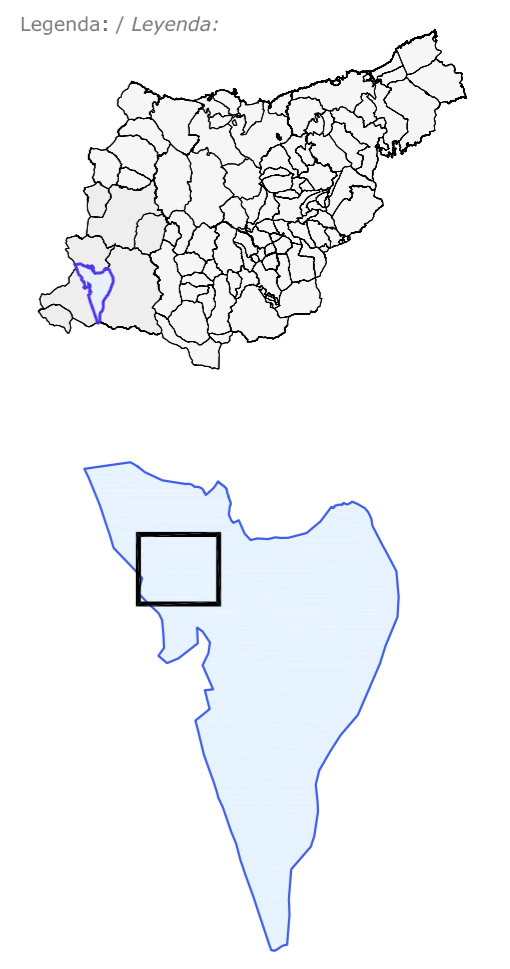
Aretxabaletako Udaleko arkitektoa



Diligencia: Para hacer constar que el presente documento forma parte de la documentación del expediente relativo a la
Modificación puntual de la Revisión de las Normas Subsidiarias de Aretxabaleta referente al Área 13-b (habentibus)
 aprobada inicialmente por decreto de alcaldía de 27/10/2022 y **APROBADO DEFINITIVAMENTE** en sesión plenaria de 08/03/2023
 celebrada en Aretxabaleta el día 14 de marzo de 2023. **Do. LEI SECRETARIO DEL AYUNTAMIENTO**



Eginbidea: Egiaztatzen da honako akzioa Aretxabaletako arau subsidiarioen berrikuspenaren 9. aldaketa puntual 13-b
 ateari buruzkoaren espaldeteara. Dokumentazioa: Parte-dela-2022ko-urriaren 27ko aliatza deialdeko-13-b
 hastipen onartu zela eta 2023ko martxoaren 8ko osoko bilkuraren **BEHIN-BETIKO ONARTU** zela.
 Eginbidea Aretxabaletan 2023ko martxoaren 14an izpita. UDAL IDAZKARITZA



Sustatzailea / Promotor:

Aretxabaletako Udala
Ayuntamiento de Aretxabaleta

Egilea / Autor:

Ibai Larrabe Sangroniz
Arkitektoa / Arquitecto

Data / Fecha:

2.022ko Apirila
Abril 2.022

Dokumentuaren izenburua / Título del documento:

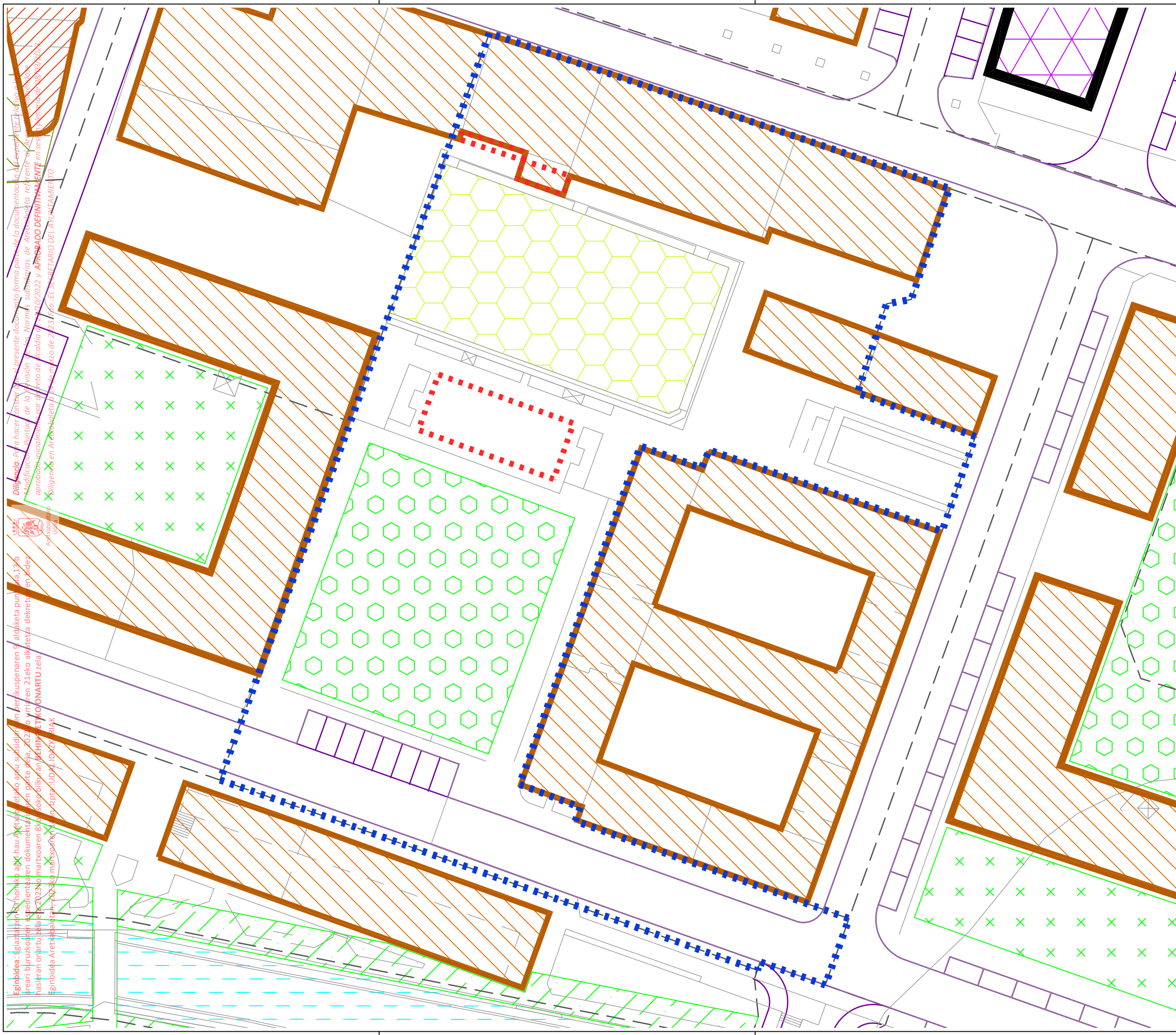
**ARETXABALETAKO 13-b AREARI DAGOKION
HIRI ANTOLAKETAKO ARAUEN 9.ALDAKETA
ZEHATZA**

9º MODIFICACIÓN PUNTUAL DE LAS NORMAS
SUBSIDIARIAS DE ARETXABALETA REFERENTE
AL ÁREA 13-b

Planoaren izenburua / Título del plano:

01.
KOKAPENA/ SITUACIÓN


Eskalak/Escalas: 1/2.500 (A1) 1/5.000 (A3)



Egindaketa: Egindaketa honen arazo hau Aretxabaletako 13-b arearen eremua 9. aldiaketa puntualaren 2022ko irailaren 21eko aldatze dekretuaren bidez hasieran onartu zela eta 2023ko martxoaren 8ko solkuplilaran BEHINBEHIN ETKO ONARTU zela. Egindaketa Aretxabaletako 13-b arearen eremua 9. aldiaketa puntualaren 2022ko irailaren 21eko aldatze dekretuaren bidez onartu zela eta 2023ko martxoaren 8ko solkuplilaran BEHINBEHIN ETKO ONARTU zela.

- Legenda: / Leyenda:
- ■ ■ ■ ■ 13-b arearen eremua /Ámbito del área 13-b
 - ■ ■ ■ ■ Aldatzen den azalera /Superficie modificada
- EGOITZEKO ERABILERAK / USOS RESIDENCIALES**
- ▨ (R1) Alde Zaharra /Casco antiguo
 - ▨ (R2) Egoitze nahasla /Residencial Mixto
- HIRUGARREN ERABILERAK / USOS TERCIARIOS**
- ▨ (t-3) Zehazgabeko hirugarrenak /Terceria indeterminada
- ERAIKUNTZA / EDIFICACIONES**
- ▭ Eraikuntza finkatua / Edificio consolidado
 - ▭ Derrigorrezko lerrokadura / Alineación impuesta
 - ▭ Lerrokadura indikatiboa / Alineación indicativa
- ESPAZIO LIBREK / ESPACIOS LIBRES**
- ▨ (l-1.i) Lorategi-plaza / Jardín plaza
 - ▨ (l-1.n) Haur kirolak / Juego de niños
 - ▨ (l-3) Pasealekua eta bidegorriak / Paseo peatonal y ciclista
 - ▨ (L-4) Hibaibidea / Cauce fluvial
 - ▨ (e-7) Kirol eta aisialdea / Deporte y ocio
 - ▨ Espazio libre eta bideak / Espacio libre y vialidad
 - ▨ Espazio libre pribatua / Espacio libre privado

Sustatzailea / Promotor:

 **Aretxabaletako Udala**
Ayuntamiento de Aretxabaleta

Egilea / Autor:

Ibai Larrabe Sangroniz
Arkitektoa / Arquitecto

Data / Fecha:

2.022ko Apirila
Abril 2.022

Dokumentuaren izenburua / Título del documento:

ARETXABALETAKO 13-b AREARI DAGOKION HIRI ANTOLAKETAKO ARAUEN 9.ALDAKETA ZEHATZA

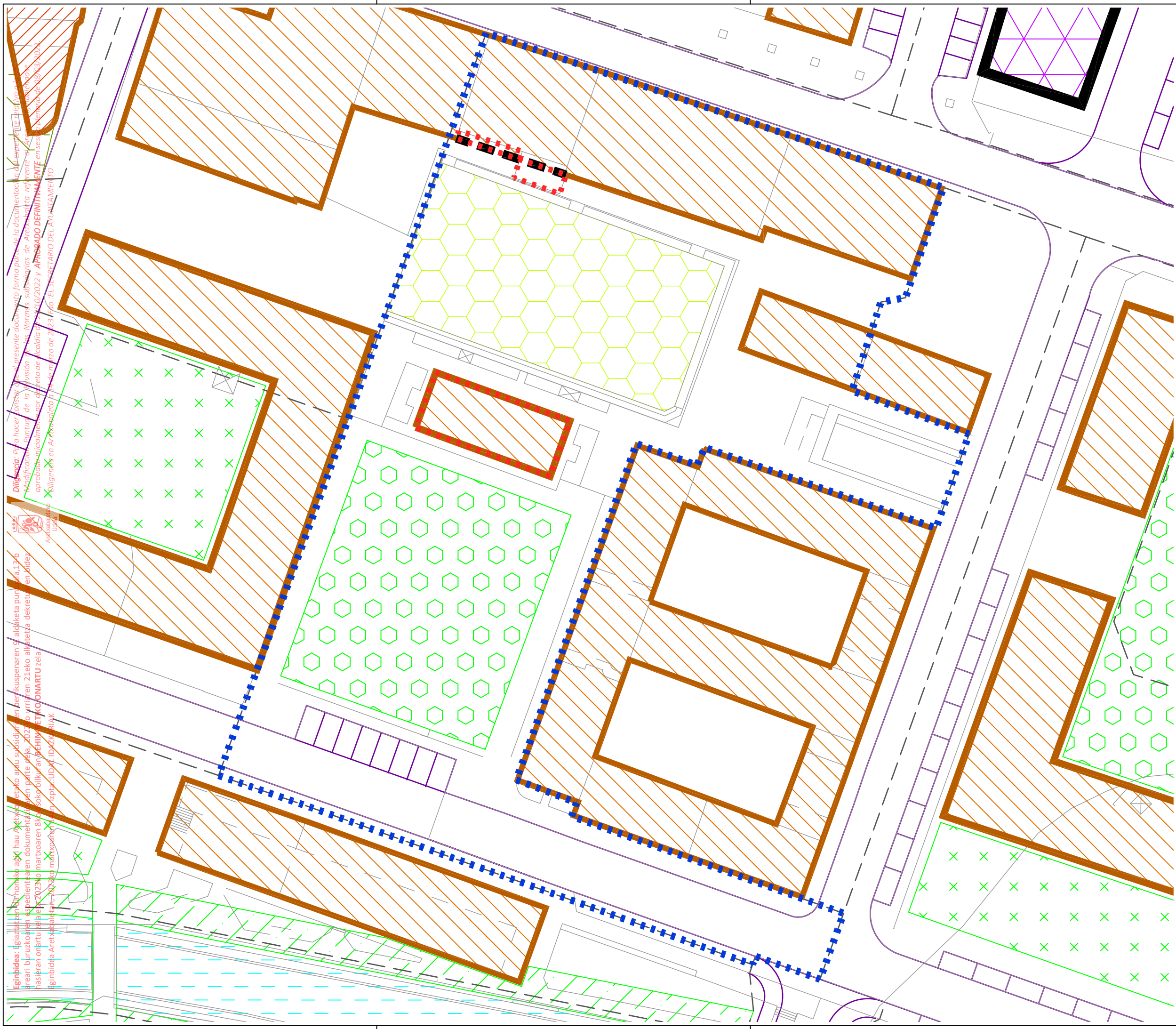
9º MODIFICACIÓN PUNTUAL DE LAS NORMAS SUBSIDIARIAS DE ARETXABALETA REFERENTE AL ÁREA 13-b

Planoaren izenburua / Título del plano:

02.
SAILKAPEN ZEHASTUA /
USOS PORMENORIZADOS
(Gaur Egun / Estado actual)

0m 5m 10m 15m 25m


Eskalak/Escalas: 1/250 (A1) 1/500 (A3)



Diligencia: Para hacer constar que el presente documento forma parte de la documentación de expediente de modificación puntual de la división de las Normas Subsidiarias de Aretxabaleta referente al ámbito del área 13-b, aprobada inicialmente por el pleno de Aretxabaleta el día 27 de octubre de 2022 y APRUBADO DEFINITIVAMENTE en sesión plenaria de 28/09/2023. El presente documento forma parte de la documentación de expediente de modificación puntual de la división de las Normas Subsidiarias de Aretxabaleta referente al ámbito del área 13-b, aprobada inicialmente por el pleno de Aretxabaleta el día 27 de octubre de 2022 y APRUBADO DEFINITIVAMENTE en sesión plenaria de 28/09/2023.

- Legenda: / Leyenda:
- ■ ■ ■ ■ 13-b arearen eremua /Ámbito del área 13-b
 - ■ ■ ■ ■ Aldatzen den azalera /Superficie modificada
- EGOITZEKO ERABILERAK / USOS RESIDENCIALES**
- (R1) Alde Zaharra /Casco antiguo
 - (R2) Egoitzeko nahasla /Residencial Mixto
- HIRUGARREN ERABILERAK / USOS TERCIARIOS**
- (t-3) Zehazgabeko hirugarrenak /Terceria indeterminada
- ERAIKUNTZA / EDIFICACIONES**
- Eraikuntza finkatua / Edificio consolidado
 - Derrigorrezko lerrokadura / Alineación impuesta
 - Lerrokadura indikatiboa / Alineación indicativa
- ESPAZIO LIBREAK / ESPACIOS LIBRES**
- (l-1.i) Lorategi-plaza / Jardín plaza
 - (l-1.n) Haur kirolak / Juego de niños
 - (l-3) Pasealekua eta bidegorriak / Paseo peatonal y ciclista
 - (L-4) Hibaibidea / Cauce fluvial
 - (e-7) Kirol eta aisialdea / Deporte y ocio
 - Espazio librea eta bideak / Espacio libre y vialidad
 - Espazio libre pribatua / Espacio libre privado

Sustatzailea / Promotor:



Aretxabaletako Udalak
Ayuntamiento de Aretxabaleta

Egilea / Autor:

Ibai Larrabe Sangroniz
Arkitektoa / Arquitecto



Data / Fecha:

2.022ko Apirila
Abril 2.022

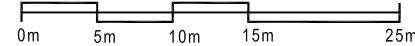
Dokumentuaren izenburua / Título del documento:

ARETXABALETAKO 13-b AREARI DAGOKION HIRI ANTOLAKETAKO ARAUEN 9.ALDAKETA ZEHATZA

9º MODIFICACIÓN PUNTUAL DE LAS NORMAS SUBSIDIARIAS DE ARETXABALETA REFERENTE AL ÁREA 13-b

Planoaren izenburua / Título del plano:

03.
SAILKAPEN ZEHASTUA / USOS PORMENORIZADOS
(Eraldatua / Modificado)



Eskalak / Escalas: 1/250 (A1) 1/500 (A3)

