

**Egibidea:** Egiaztatzen da honako agiri hau Aretxabaletako arau subsidiarioen 16. Arearen Xehetasun Azterketaren espedientearen dokumentazioaren parte dela, 2023ko urtarrilaren 24eko alkatetza dekretuaren bidez hasieran onartu zela eta 2023ko maiatzaren 10eko osoko bilkuran **BEHIN-BETIKO ONARTU** zela.  
Egibidea Aretxabaletan, 2023ko maiatzaren 11an. Izpta.:UDAL IDAZKARIAK



**Diligencia:** Para hacer constar que el presente documento forma parte de la documentación del expediente relativo al Estudio de Detalle del Área 16 de las Normas Subsidiarias de Aretxabaleta, habiéndose aprobado inicialmente por decreto de alcaldía de 24/01/2023 y **APROBADO DEFINITIVAMENTE** en sesión plenaria de 10/05/2023.

Diligencia en Aretxabaleta a 11 de mayo de 2023. Fdo.: EL SECRETARIO DEL AYUNTAMIENTO



**Aretxabaletako  
Arau Subsidiarioen  
16. arearen**

**XEHETASUN AZTERKETA**

***EGIKARITZE LABURPENA***

2023ko urtarrila

2022 HPXA0001



## AURKIBIDEA

a) JARDUKETA EREMUA.....	3
b) DOCUMENTUAREAN XEDEA.....	4
c) DOKUMENTUAREN JUSTIFIKAZIOA. EGOKITASUNA ETA EGOKIERA.....	4
d) ALDAKETAREN DESKRIKAPENA. ....	5
e) HIRIGINTZA ANTOLAMENDUA, EGIKARITZE PROZEDURAK ETA HIRIGINTZA LIZENTZIAK ETETEN DIREN EREMUAK .....	9
f) PLANOAK .....	9



## a) JARDUKETA EREMUA

Arexabaletako 16 zenbakidun bizitegi-arean jardungo da, ia osorik urbanizatu eta eraikia dagoena, 2 zenbakidun partzelaren (11, 12 eta 13 zenbakiak) hegoaldeen dauden hiru eraikinen eraikuntza eta urbanizazioa gauzatzearen faltan, egun gauzatzen ari direnak dagozkien hirigintza-lizentziekin.

16 zenbakidun area geometriko irregularrekoa da, 10.100 m<sup>2</sup>ko azalera du eta Deba ibaiaren ezkerreko ertzean dago kokatua, aipatu ibaiaren eta Txarapea kalearen artean, iparraldean Lausitta kalea duen mugakide.

Eremua ia laua bada ere, Txarapea kalearekiko kotari dagokionez dagoen aldea aldatuz doa. Hala, iparraldean (Lausitta kalea) ia maila berean dago, eta arearen hegoaldean, egun gauzatze-fasean diren eskailera publiko batzuk dauden lekuan, gutxi gorabehera 13 metroko aldea dago.

16.aren osatzen den plazari Iturrizar plaza deitzen zaio.





## b) DOCUMENTUAREAN XEDEA

Dokumentuak helburu hirukoitza du:

- 1.- “Partzela pribatu” eta “espazio libre, plaza, espaloi, aparkaleku eta jabetza eta erabilera pribatuko bideak” modura kalifikatutako lurzoruak gauzatutakoaren errealitatera doitzea, jabetzaren eta erabilera publikoaren azalera 12m<sup>2</sup> areagotuz.
- 2.- 2 zenbakidun partzela pribatuan erabilera eta jabari publikoko igogailu bat gaitzea, proiektatutako eskailerak ez ezik, berriki eraikitako Iturrizar izeneko plazaren eta Txarapea ibilbidea izeneko goiko bidearen artean dagoen desnibela, gutxi gorabehera 13 metrokoa, gainditzeko.
- 3.- Partzela pribatuen antolamendua egiaz gauzatu denera doitzea, planteamenduan adierazitakoarekiko inolako desadostasunik egon ez dadin.

## c) DOKUMENTUAREN JUSTIFIKAZIOA. EGOKITASUNA ETA EGOKIERA

BBPB-16 planaren hegoaldera, kotari dagokionez 13 metroko aldea dago eskailera publiko batzuekin gainditzen dena. Irtenbide horrek ez du herritar guztien irisgarritasuna konpontzen, igogailu publiko batek egingo lukeen moduan. Arazo horren aurrean, partzela pribatuen jabedunek Udalarri eraikitako azalera hau lagatzeko aukera eman da:

- Sotoko solairu bakoitzeko 9m<sup>2</sup>, igogailu publikoaren zuloa eta zimendua egikaritzeko.
- Beheko solairuan merkataritza-lokalen 31m<sup>2</sup>ko azalera, igogailu publikorako beheko sarbidea gauzatu ahal izateko.
- Etxebizitzetako bateko espazio libre pribatuko 8m<sup>2</sup>, eta igogailu-kaxa eta goiko pasabidea (12m<sup>2</sup> 4. solairuan) espazio libre pribatu horretatik atera ahal izatea.

Haatik, igogailuaren egiturazko zatia bederen 13. blokeko eraikuntza-obra amaitu aurretik egikaritu beharko litzateke. Arrazoa bikoitza da: eraikineko eta igogailuko hormigoizko egiturek modu solidarioan lan egin ahal izatea eta horiek egikaritzean espazio pribatu libre hori duen etxebizitzaren jabedunei sorrarazitako eragozpenak nuluak izatea. Estimazioen arabera, 13. blokeko obrak 2023ko azaroan amaituko dira. Beraz, igogailua egikaritzea ahalbidetzen duen plangintzak 2023ko maiatza amaitu aurretik onartuta egon beharko luke.

Bestalde, urbanizazio-proiektuan onartutako eskailera publikoen diseinuan horien zabalera 3,6 metrokoa zenez, BBPB-15 planean aurreikusitako 5 metroen ordean, 32m<sup>2</sup>ko (23,3mx1,4m) zerranda bat erabiltzeko geratzen da. Espazio horren geometria kontuan izanik, eraikin pribatua eta eskailera pribatuak egikaritzeko puntu gatazkatsua izateaz gain, erabilera publiko eraginkorrik emango ez zaion espazio bat izango da. Arazo horren aurrean, egokiena 2 zenbakidun partzela pribatuko parte izatera pasatzea (egun eraikuntza-prozesuan den 13. Blokea) eta tokiko sistema publikoen galera hori eraikuntzarekin okupatu ez diren 1. partzela pribatuko 44 m<sup>2</sup>ekin konpentsatzea eta tokiko sistema publiko izatera pasatu ahal izatea izango litzateke. Horrela, aldaketa horien ondotik, tokiko sistema publikoek 12m<sup>2</sup>gehiago izango litzukete. Baina hori posible izan dadin, hori ahalbidetzen duen plangintza ere obrak amaitu aurretik onartu beharko litzateke.



Horregatik guztiagatik, dokumentu hau orain idatzi eta onartzeko egokitasun eta aukera behar bezala justifikatuta daudela ulertzen da.

## d) ALDAKETAREN DESKRIBAPENA.

Dokumentu honetako lehen puntuan zehaztutako hiru helburuak lortu ahal izateko, honako aldaketak egin dira:

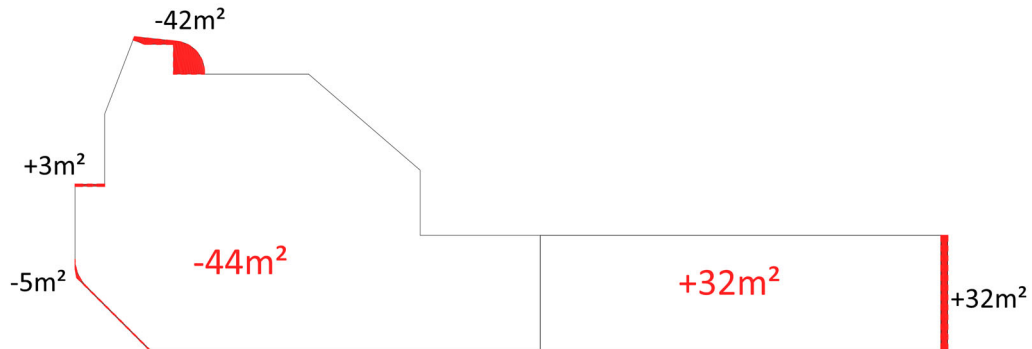
1. “Partzela pribatu” eta “espazio libre, plaza, espaloi, aparkaleku eta jabetza eta erabilera pribatuko bideak” modura kalifikatutako lurzoruak gauzatutakoaren errealitatera doitzea, jabetzaren eta erabilera publikoaren azalera 12m<sup>2</sup> areagotuz.

Eskailera publikoen zabalera 5 metrotik 3,6 metroa murriztean, proposatutako antolamenduan 2. partzelako azalera 32m<sup>2</sup>tan areagotzen da, tokiko sistema publikoen kaltetan.

Gauza bera gertatzen da 1. partzelako garaieetarako sarbidean. Sotoko solairuek tokiko sistema publikoen 3m<sup>2</sup> hartzen dituzte, eta horiek pribatu izatera pasatzea proposatzen dira.

Haatik, 1. partzelan partzela okupatu ez duten bi eremu daude (42m<sup>2</sup> eta 5m<sup>2</sup>koak), ez sestra gainean ez sestra azpian, eta gainazalean erabilera publikoa duten eskusiboki, eta horien kalifikazioa tokiko sistema publikora aldatzea proposatzen da.

Horrela, tokiko sistema publikoek 12m<sup>2</sup> gehiago dituzte.



Azpi-eremuak	Egungo a	Proposatut akoa	
<b>Jabetza eta erabilera publikoko azpi-eremuak</b>	<b>4.078</b>	<b>4.090</b>	<b>12</b>
Espazio libreak, plazak, espaloiak, aparkalekuak eta bideak	3.337	3.349	12
Tranbiaren trazadura	741	741	0
<b>Jabetza eta erabilera pribatuko azpi-eremuak</b>	<b>6.022</b>	<b>6.010</b>	<b>-12</b>
Bizitegi-eremu irekia (R3)	6.022	6.010	-12
1. partzela	4.125	4.081	-44
2. partzela	1.897	1.929	32
<b>Guztira</b>	<b>10.100</b>	<b>10.100</b>	<b>0</b>



2.- 2 zenbakidun partzela pribatuan erabilera eta jabari publikoko igogailu bat gaitzea, proiektatutako eskailerak ez ezik, berriki eraikitako Iturrizar izeneko plazaren eta Txarapea ibilbidea izeneko goiko bidearen artean dagoen desnibela, gutxi gorabehera 13 metrokoa, gainditzeko.

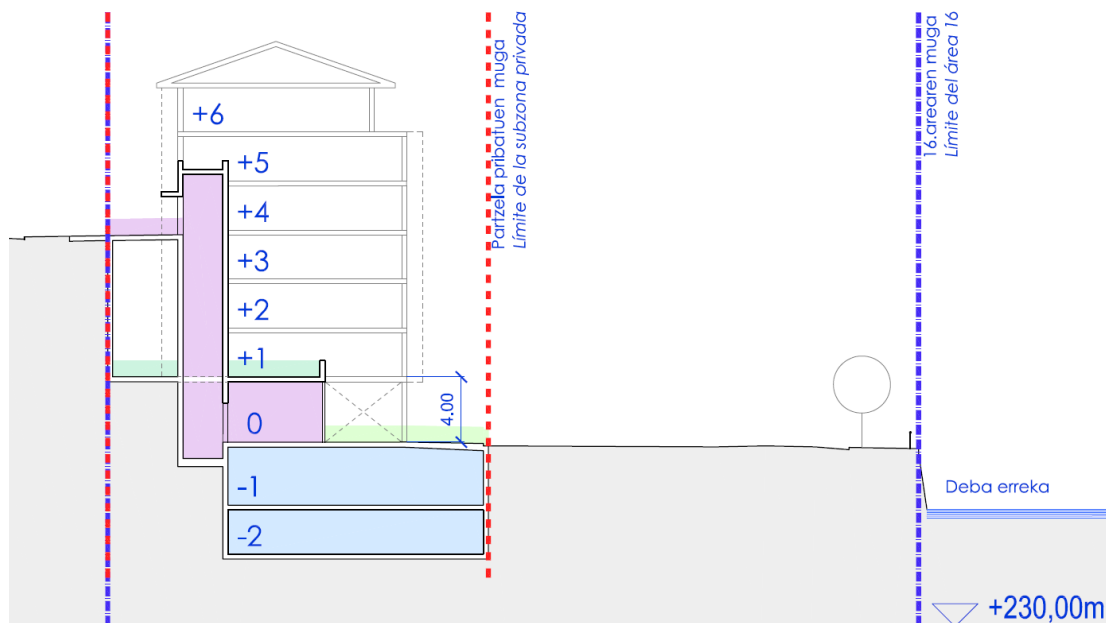
BBPB-16 planean 1. eta 2. partzela pribatuak zehazten ziren “1. partzelaren eraikuntzaren xehetasunezko baldintzak” izeneko 2.9 xehetasunezko planoan eta “2. partzelaren eraikuntzaren xehetasunezko baldintzak” izeneko 2.10 xehetasunezko planoan. Bi planoetan solairu bakoitzean baimendutako erabilerak zehazten dira, solairuaren araberrako plano txiki batean, baimendutako erabilera bakoitza kolore batekin adierazita.

Xehetasun Azterlanean plano horiek 02.01etik 02.06ra bitarteko planoetan bateratu dira; hau da, solairu bakoitzeko plano bat, bi partzelak zehaztuz.

Proposatutako antolamendua, plano horiek aldatzen dituena, 03.01etik 03.07ra bitarteko planetan zehazten da. Horietan, solairu bakoitzean igogailuaren okupazioa “Tokiko sistema publikoa: komunikazioen erabilera. Oinezkoen zirkulaziorako erabilera” modura gaineratu da. Kalifikazio hori indarrean diren Aretxabaletako Arau Subsidiarioei dagokiena da.

Iturrizar plazatik beheko solairuko kotara, 31m<sup>2</sup>ko lokal baten bidez, iristeko igogailu bat da. Igogailu-kaxa lokal horren gaineko lehendabiziko solairuko etxebizitzaren espazio libre pribatutik igotzen da eta 4. solairura arte iritsiko litzateke, 8m<sup>2</sup>ko espazio bat okupatuz. 4. solairuan Txarapea kalearekin lotzen da, 12m<sup>2</sup>ko pasabide baten bitartez. 5. Solairuan igogailu-kaxak igogailuaren makineria eta aireztapena gaineratzeko gunea izango du, 8m<sup>2</sup> horiek hartuz. Sotoko solairuetan 9m<sup>2</sup> okupatzen dira, igogailuaren zimendua eta zuloa kokatzeko. Lehendabiziko solairuan tokiko sistema publikorako mantenu-zortasun bat gaineratu da, 61m<sup>2</sup>koa, igogailu-kaxa inguratzen duen espazio libre pribatuaren gainean.

Irtenbide horrekin ez da baimendutako hirigintza-eraikigarritasuna areagotu, izan ere, tokiko sistema publikoko erabilera da eta, horrenbestez, eraikigarritasun fisikoa. Gainera, sotoko eta merkataritza-lokaletako dagoeneko aurreikusita zegoen eraikigarritasunaren erabilera aldatzen da, beraz plangintzak baimendutako eraikigarritasun fisikoa ere ez da areagotzen.

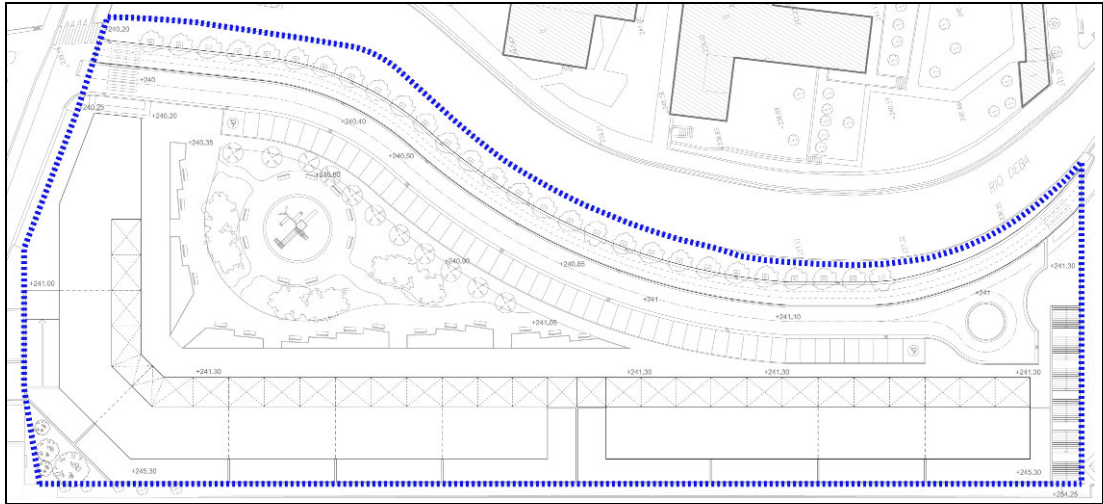


Proposatutako tokiko sistema publikoaren sekzioa

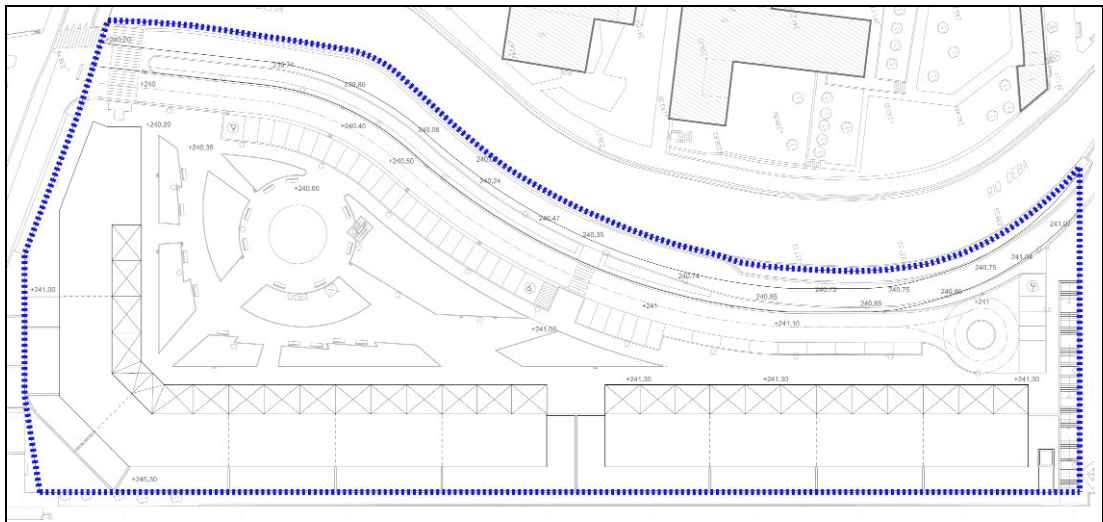


3.- Partzela pribatuen antolamendua egiaz gauzatu denera doitzea, planteamenduan adierazitakoarekiko inolako desadostasunik egon ez dadin.

Alde batetik, erabilera publikoko lurzoruekiko, erabilera publikoko espazioen urbanizazioa gaineratu da hala urbanizazio-proiektuan nola obran egindako eta dagozkion obrako azken proiektuetan jasotako aldaketa ezberdinetan. Aldaketa garrantzitsuena eskailera publikoien zabalerari dagokiona, 5 metrotik 3,6 metrora pasaz, eta 2. partzelaren pareko aparkaleku eta biribilgunearen diseinua dira:



Egungo egoera



Proposatutako antolamendua

Bestalde, partzela pribatuei dagokienez, aurreko bi puntuetan azaldutako aldaketez gain, BBPB-16 Planeko "1. partzelaren eraikuntzaren xehetasunezko baldintzak" izeneko 2.9 planoa eta "2. partzelaren eraikuntzaren xehetasunezko baldintzak" izeneko 2.10 planoa aldatu dira zenbait gauzatan 1 eta 2 partzela pribatuetako antolamendua dagoeneko egikarituta dauden edo egikaritze-fasean dauden eraikinetara egokitzeke. Hauek izan dira aldaketa esanguratsuenak:

Diligencia: Para hacer constar que el presente documento forma parte de la documentación del expediente relativo al Estudio de Detalle del Área 16 de las Normas Subsidiarias de Aretxabaleta, habiéndose aprobado inicialmente por decreto de alcaldía de 24/01/2023 y APROBADO DEFINITIVAMENTE en sesión plenaria de 10/05/2023.  
Diligencia en Aretxabaleta a 11 de mayo de 2023. Fdo.: EL SECRETARIO DEL AYUNTAMIENTO

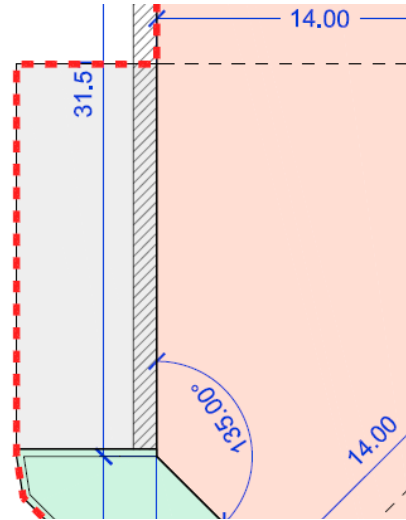


Egibidea: Egiaztatzen da honako agiri hau Aretxabaletako arau subsidiarioen 16. Arearen Xehetasun Azterketaren espedientearen dokumentazioaren parte dela, 2023ko urtarrilaren 24eko urtarilaren 24eko alkatetza dekretuaren bidez hasieran onartu zela eta 2023ko maiatzaren 10eko osoko bilkuran BEHIN-BETIKO ONARTU zela.  
Egibidea Aretxabaletan, 2023ko maiatzaren 11an. Izpta.:UDAL IDAZKARIAK

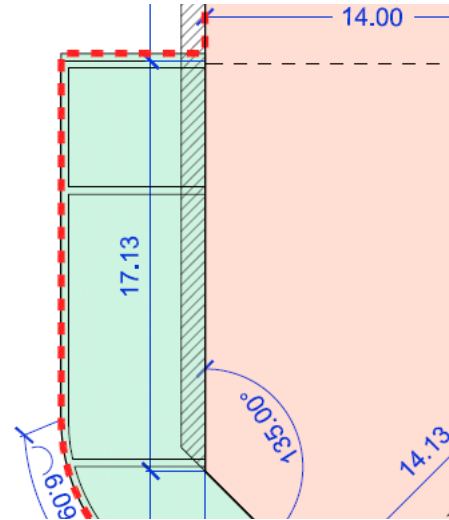


ARETXABALETAKO  
ARAU SUBSIDIARIOEN  
16.AREAREN XEHETASUN AZTERKETA  
EGIKARITZE LABURPENA

- Garajeko arrapalaren gaineko lehendabiziko solairuan, espazio libre pribatuaren erabilera baimentzen da.



Egungo egoera

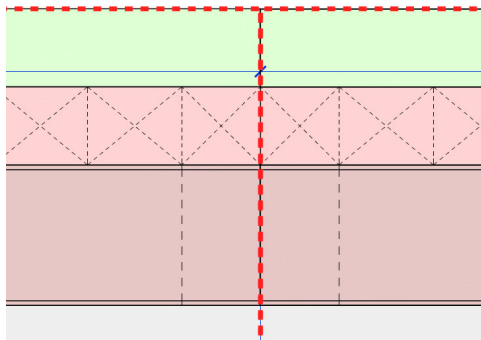


Proposatutako antolamendua

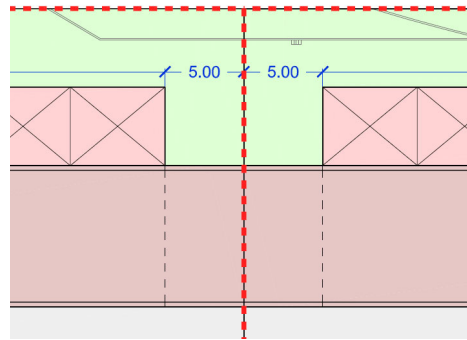


Egikaritu denaren irudia

- Lehendabiziko solairuko ataripeak kentzen dira bi eraikinek bat egiten duten puntuan:



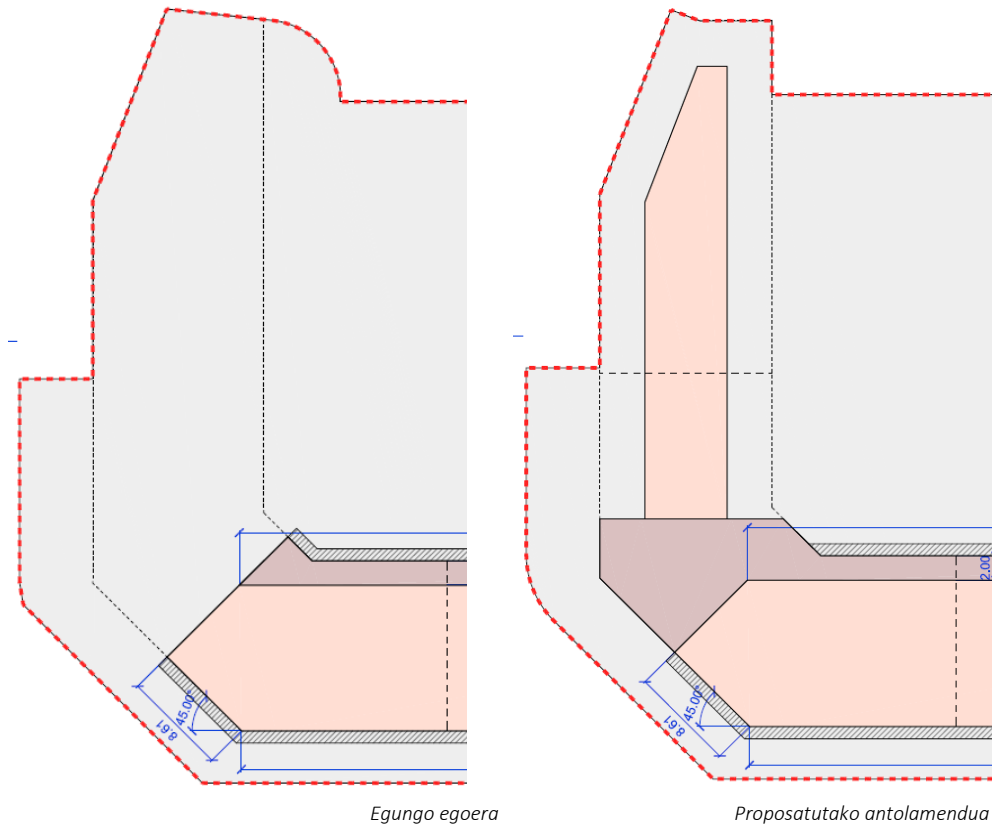
Egungo egoera



Proposatutako antolamendua

- Iparraldeko eraikinetan gehieneko altuera 5 solairuko da baina baimendutako profilarren barruan, teilatupeko solairuan, bizitegi-erabilera egikaritu da. Bestalde, ipar-mendebaldera, BBPB planean ezarritakoa baino terraza handiagoa sortu da, eta hori ere sendotu egiten da:





## e) HIRIGINTZA ANTOLAMENDUA, EGIKARITZE PROZEDURAK ETA HIRIGINTZA LIZENTZIAK ETETEN DIREN EREMUAK:

Ez da aurreikusten hirigintza-antolamendua, hura gauzatzeko prozedurak edo hirigintza-lizentziak etetea.

## f) PLANOAK

Honatz Xehetasun Azterlan honetan jasotzen diren planoak:

01. Kokapena
- 02.00. Azpi-zonakatzea (egungo egoera)
  - 02.01. Azpizona pribatuaren antolamendua: -1 eta -2 solairuak (egungo egoera)
  - 02.02. Azpizona pribatuaren antolamendua: Beheko solairua (egungo egoera)
  - 02.03. Azpizona pribatuaren antolamendua: 1. solairua (egungo egoera)
  - 02.04. Azpizona pribatuaren antolamendua: 2., 3., 4. eta 5. solairuak (egungo egoera)
  - 02.05. Azpizona pribatuaren antolamendua: 6. solairua (egungo egoera)



- 02.06. Azpizona pribatuaren antolamendua: Sekzioak (egungo egoera)
- 03.00. Azpi-zonakatzea (Eraldatua)
- 03.01. Azpizona pribatuaren antolamendua: -1 eta-2 solairuak (Eraldatua)
- 03.02. Azpizona pribatuaren antolamendua: Beheko solairua (Eraldatua)
- 03.03. Azpizona pribatuaren antolamendua: 1. solairua (Eraldatua)
- 03.04. Azpizona pribatuaren antolamendua: 2., 3., 4. eta 5. solairuak (Eraldatua)
- 03.05. Azpizona pribatuaren antolamendua: 4. solairua (Eraldatua)
- 03.06. Azpizona pribatuaren antolamendua: 6. solairua (Eraldatua)
- 03.07. Azpizona pribatuaren antolamendua: Ebaketak (Eraldatua)
- 04.01. Eragin sektorialak: Deba Ibaia.
- 04.02. Eragin sektorialak: Gasteizko aireportuko zortasun aeronautikoak. Aireontzien jardunaren zortasunak. 370/2011 Errege Dekretua.
- 04.03. Eragin sektorialak: Gasteizko aireportuko zortasun aeronautikoak. Aireontzien jardunaren zortasunak (PIPI) 370/2011 Errege Dekretua.

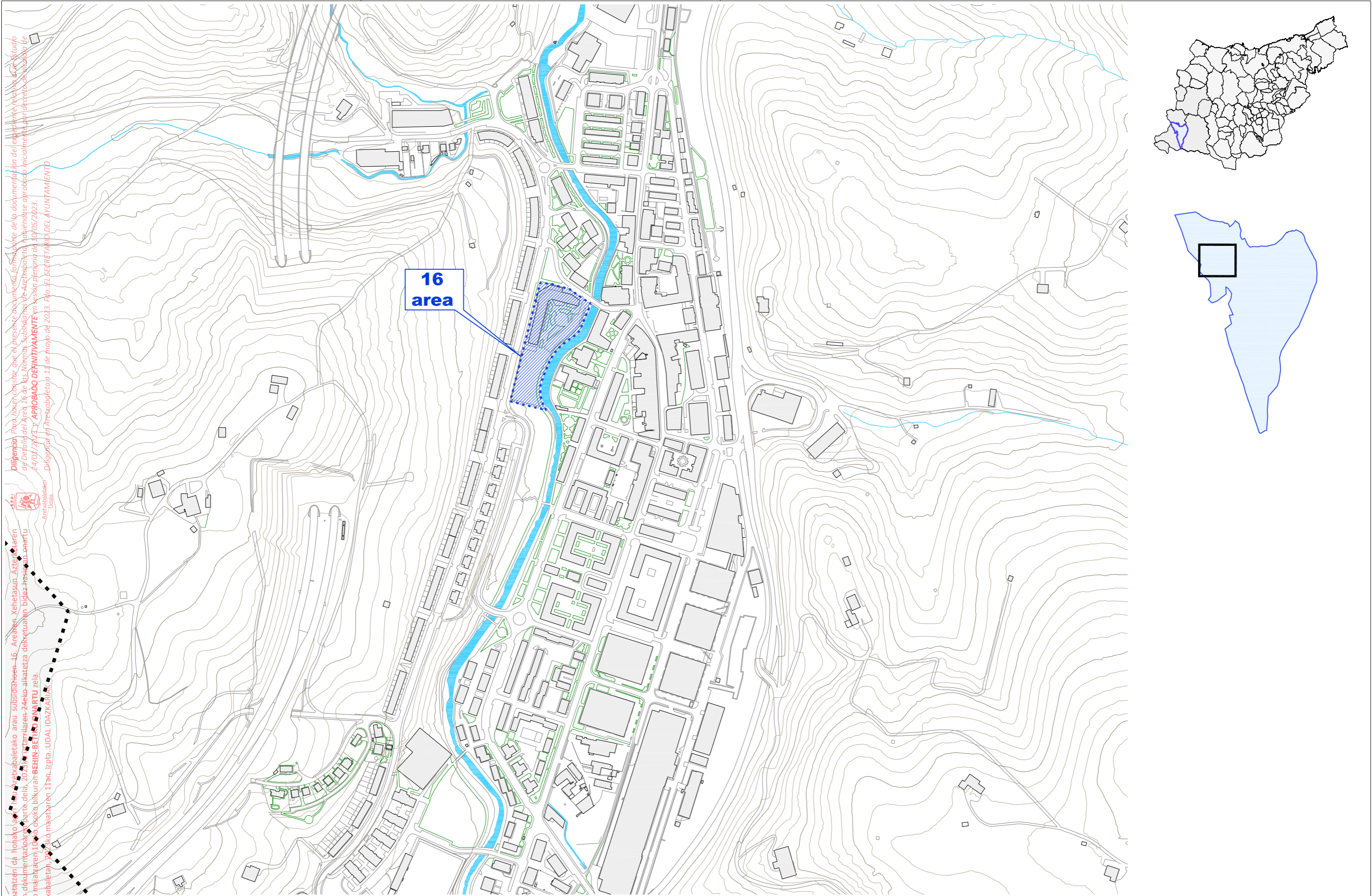
Egikaritze laburpen honetan guztiak erreproduzitzen dira, azken hiru planoak izan ezik



Arexabaletan, 2023ko urtarrilean

Ibai Larrabe Sangroniz

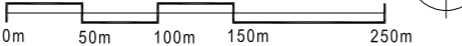
Arexabaletako Udaleko arkitektoa



**Diligentzia.** Para hacer constar que el presente documento forma parte de la documentación del expediente relativo al estudio de Detalle del Área 16 de las Normas Subsidiarias de Aretxabaleta, habiéndose aprobado inicialmente por decreto de Subalaya de 24/01/2023 y **APROBADO DEFINITIVAMENTE** en sesión plenaria de 10/05/2023.  
 Diligenciatu egia. Aretxabaletako arau subsidiarioen 16. arearen inguruko dokumentazioaren parte dela, 2023ko Urtarrilaren 24eko alkatezta dekretuaren bidez hasierako emartu eta 2023ko maiatzaren 10eko osoko biluraren **BEHIN-BEHIN ONARTU** zela.  
 Aretxabaletako 16. area mairatzaren 11ko izotza: UDAL IDAZKARITZA

Eginbidea: Gai-patuztegi da honako **Aretxabaletako arau subsidiarioen 16. arearen XEHETASUN AZTERKETA**ren inguruko dokumentazioaren parte dela. 2023ko Urtarrilaren 24eko alkatezta dekretuaren bidez hasierako emartu eta 2023ko maiatzaren 10eko osoko biluraren **BEHIN-BEHIN ONARTU** zela.  
**Aretxabaletako Udala**  
 Ayuntamiento de Aretxabaleta

Egilea / Autor:  
  
**Ibai Larrabe Sangroniz**  
 Arkitektoa / Arquitecto






Eskalak/Escalas:  
  
 1/2.500 (A1) 1/5.000 (A3)

Data / Fecha:  
 2.023ko Urtarrila  
 Enero 2.023

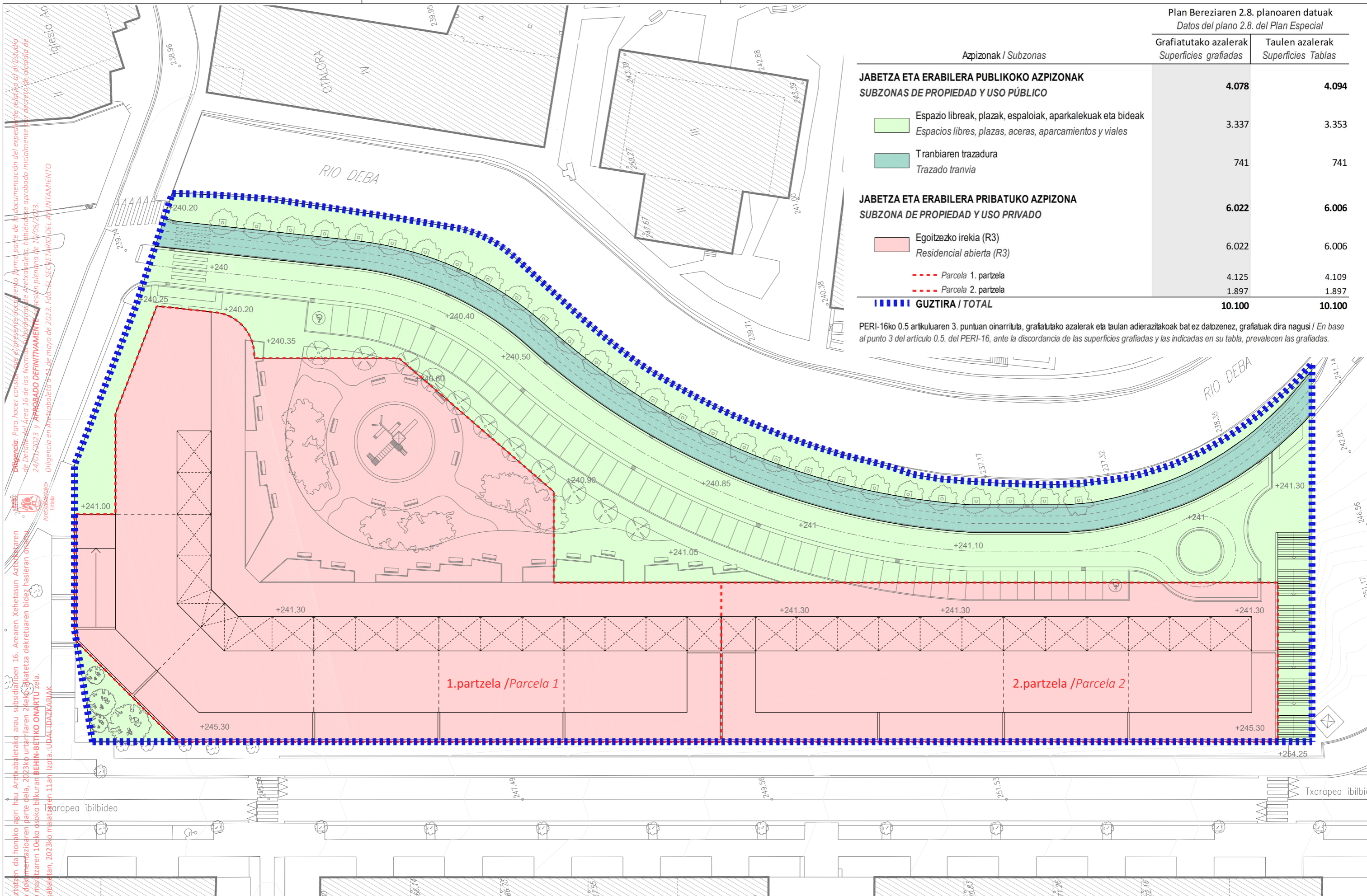
Dokumentuaren izenburua /Titulo del documento:  
**Aretxabaletako arau subsidiarioen 16. arearen XEHETASUN AZTERKETA / ESTUDIO DE DETALLE del área 16 de las normas subsidiarias de Aretxabaleta**



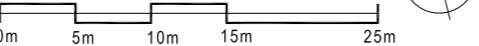
Planoaren izenburua /Titulo del plano:  
**KOKAPENA/ SITUACIÓN**

**I.01.**

Azpizonak / Subzonas	Grafiatutako azalera / Superficies grafiadas	Taulen azalera / Superficies Tablas
<b>JABETZA ETA ERABILERA PUBLIKOKO AZPIZONAK</b> <b>SUBZONAS DE PROPIEDAD Y USO PÚBLICO</b>	<b>4.078</b>	<b>4.094</b>
 Espazio libreak, plazak, espaloiak, aparkalekuak eta bideak Espacios libres, plazas, aceras, aparcamientos y viales	3.337	3.353
 Tranbiaren trazadura Trazado tranvia	741	741
<b>JABETZA ETA ERABILERA PRIBATUKO AZPIZONA</b> <b>SUBZONA DE PROPIEDAD Y USO PRIVADO</b>	<b>6.022</b>	<b>6.006</b>
 Egoitzeko irekia (R3) Residencial abierta (R3)	6.022	6.006
 Parcela 1. partzela  Parcela 2. partzela	4.125 1.897	4.109 1.897
<b>GUZTIRA / TOTAL</b>	<b>10.100</b>	<b>10.100</b>

PERI-16ko 0.5 artikulua 3. puntuan oinarrituta, grafiatutako azalera eta taulan adierazitakoak bat ez datozenez, grafiatuak dira nagusi / En base al punto 3 del artículo 0.5. del PERI-16, ante la discordancia de las superficies grafiadas y las indicadas en su tabla, prevalecen las grafiadas.



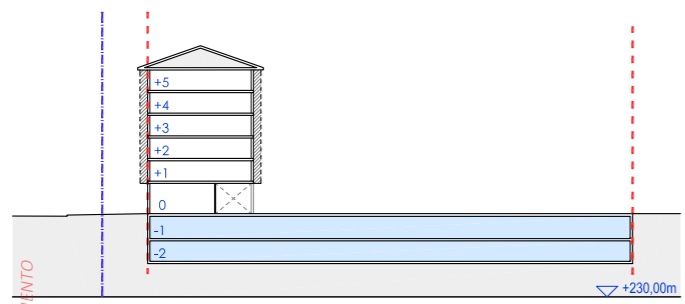
Sustarazalea / Promotor:  <b>Aretxabaletako Udala</b> Ayuntamiento de Aretxabaleta	Egilea / Autor:  <b>Ibai Larrabe Sangroniz</b> Arkitektoa / Arquitecto	Eskalak/Escalas:  1/250 (A1)    1/500 (A3)	Data / Fecha: 2.023ko Urtarrila Enero 2.023	Dokumentuaren izenburua / Título del documento: <b>Aretxabaletako arau subsidiarioen 16. arearen XEHETASUN AZTERKETA / ESTUDIO DE DETALLE del área 16 de las normas subsidiarias de Aretxabaleta</b>	Planoaren izenburua / Título del plano: <b>AZPIZONAKATZEA (Egungo egoera) / SUBZONIFICACIÓN (Estado actual)</b>	<b>I.02.00</b>
--	--	--	---	---	--	----------------

Diligencia: Para hacer constar que el presente documento forma parte de la documentación del expediente relativo al Estudio de Detalle del Área 16 de las Normas Subsidiarias de Aretxabaleta, habiéndose aprobado inicialmente por decreto de alcaldía de 24/07/2023 y APROBADO DEFINITIVAMENTE en sesión plenaria de 10/05/2023.  
 Diligencia en Aretxabaleta 11 de mayo de 2023. Fdo. EL SECRETARIO DEL AYUNTAMIENTO

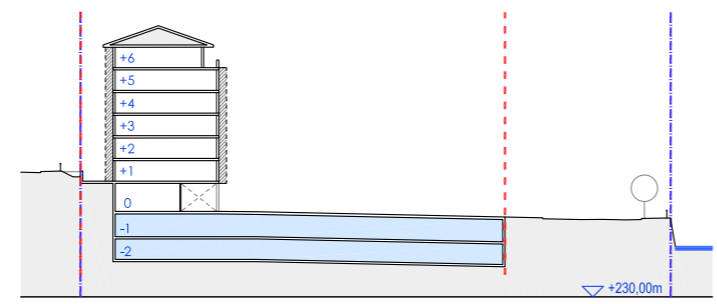
Diligencia: Para hacer constar que el presente documento forma parte de la documentación del expediente relativo al Estudio de Detalle del Área 16 de las Normas Subsidiarias de Aretxabaleta, habiéndose aprobado inicialmente por decreto de alcaldía de 24/01/2023 y APROBADO DEFINITIVAMENTE en sesión plenaria de 10/05/2023. Diligencia en Aretxabaleta a 11 de mayo de 2023. Fdo.: EL SECRETARIO DEL AYUNTAMIENTO



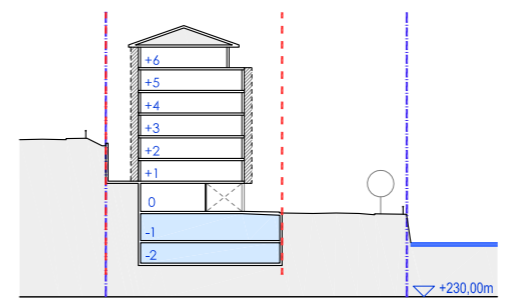
Eginbidea: Sagaratzten da honako agiri hau Aretxabaletako arau subsidiarioen 16. Arearen Xehetasun Azterketaren 2023ko urtarrilaren 24eko urtarriaren 24eko alkatetzaren dekretuaren bidez hasieran onartu eta 2023ko maiatzaren 10eko osoko bilkuran BEHIN-BETIKO ONARTU zela. Aretxabaletako arau subsidiarioen 16. arearen Xehetasun Azterketaren 2023ko maiatzaren 11an. Izpita: UDAL IDAZKARIAK



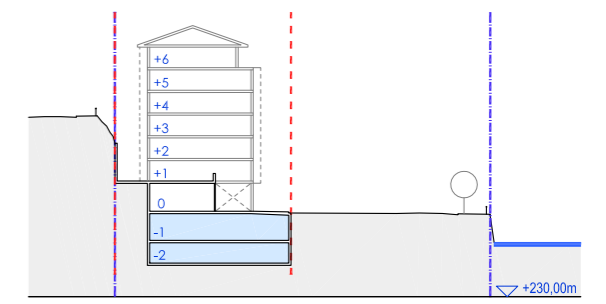
Sección 1.1. ebaketa



Sección 1.2. ebaketa

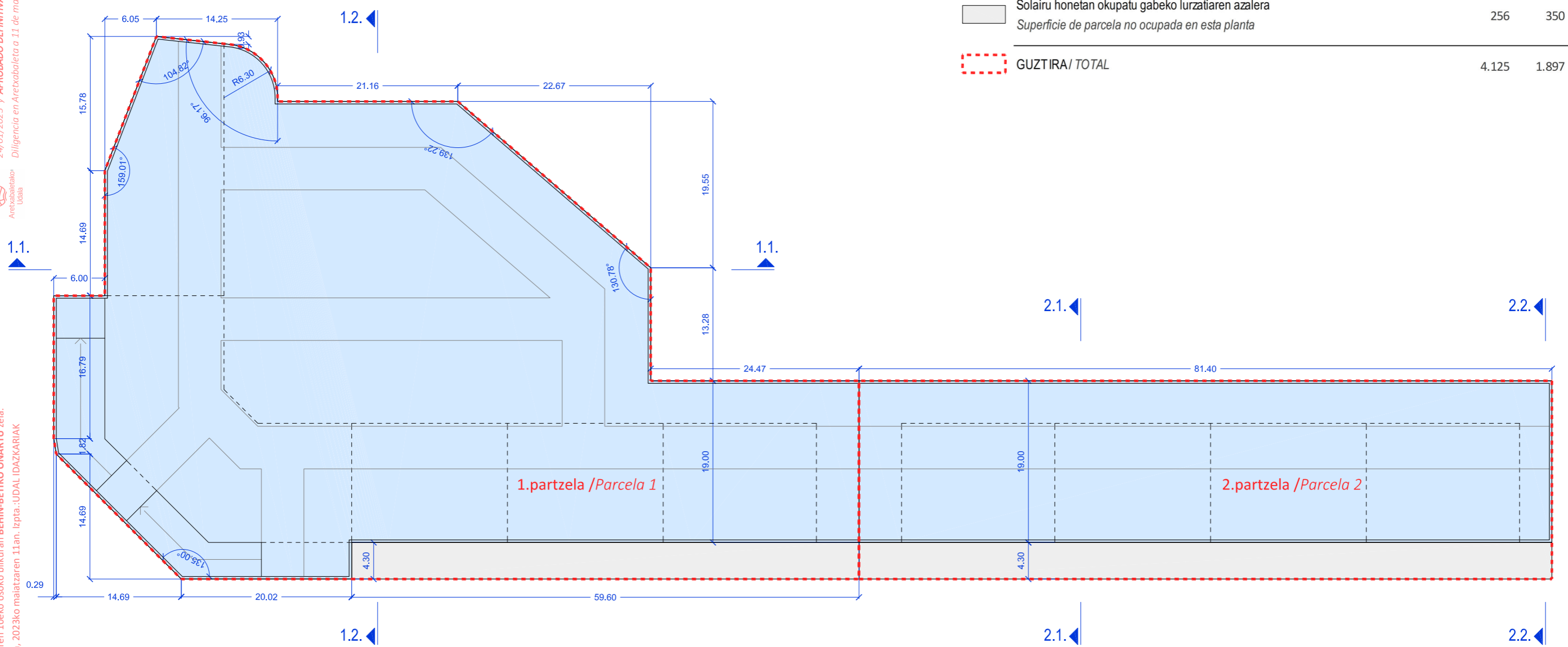


Sección 2.1. ebaketa



Sección 2.2. ebaketa

E: 1/500 (A1) 1/1.000 (A3)



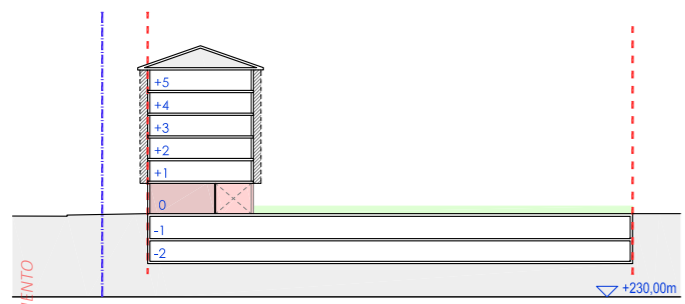
Erabilera / Uso	Partzela pribatuak / Parcelas privadas		
	P.1.	P.2.	P.1+P.2.
Garaje eta trasteleku erabilera Uso de garajes y trasteros	3.869	1.547	5.416
Solairu honetan okupatu gabeko lurzatiaren azalera Superficie de parcela no ocupada en esta planta	256	350	606
GUZTIRA/ TOTAL	4.125	1.897	6.022

Sustatzailea / Promotor:  <b>Aretxabaletako Udala</b> Ayuntamiento de Aretxabaleta	Egilea / Autor:  <b>Ibai Larrabe Sangroniz</b> Arkitektoa / Arquitecto	Eskalak/Escalas:  1/250 (A1) 1/500 (A3)	Data / Fecha: 2.023ko Urtarrila Enero 2.023	Dokumentuaren izenburua /Titulo del documento: <b>Aretxabaletako arau subsidiarioen 16. arearen XEHETASUN AZTERKETA / ESTUDIO DE DETALLE de la área 16 de las normas subsidiarias de Aretxabaleta</b>	Planoaren izenburua /Titulo del plano: <b>AZPIZONA PRIBATUAREN ANTOLAMENDUA: -1 ETA -2 SOLAIRUAK (Egungo egoera)/ ORDENACIÓN DE LA SUBZONA PRIVADA: PLANTAS -1 Y -2 (Estado actual)</b>	<b>I.02.01</b>
---	---	---	---	--	--	----------------

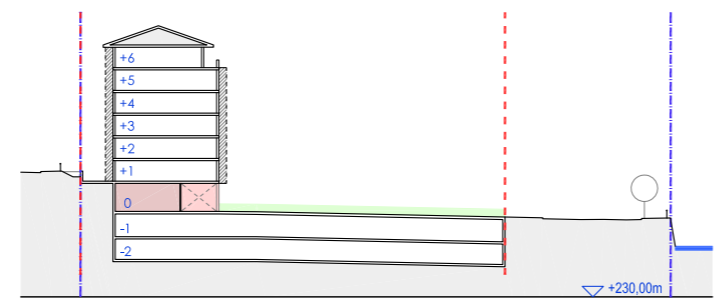
Diligencia: Para hacer constar que el presente documento forma parte de la documentación del expediente relativo al Estudio de Detalle del Área 16 de las Normas Subsidiarias de Aretxabaleta, habiéndose aprobado inicialmente por decreto de alcaldía de 24/01/2023 y APROBADO DEFINITIVAMENTE en sesión plenaria de 10/05/2023. Diligencia en Aretxabaleta a 11 de mayo de 2023. Fdo.: EL SECRETARIO DEL AYUNTAMIENTO



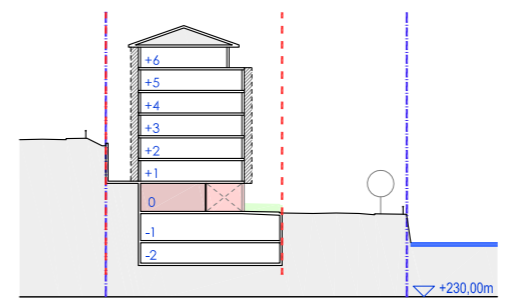
Eginbidea: Gogoratzeko da honako agiri hau Aretxabaletako arau subsidiarioen 16. Arearen Xehetasun Azterketaren 2023ko urtarrilaren 24eko urtarilaren 24eko alkatetza dekretuaren bidez hasieran onartu eta 2023ko maiatzaren 10eko osoko bilkuran BEHIN-BETIKO ONARTU zela. Gogoratzeko da honako agiri hau Aretxabaletako arau subsidiarioen 11an. Izpita: UDAL IDAZKARIAK



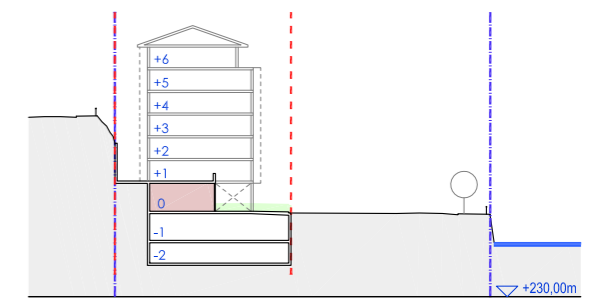
Sección 1.1. ebaketa



Sección 1.2. ebaketa

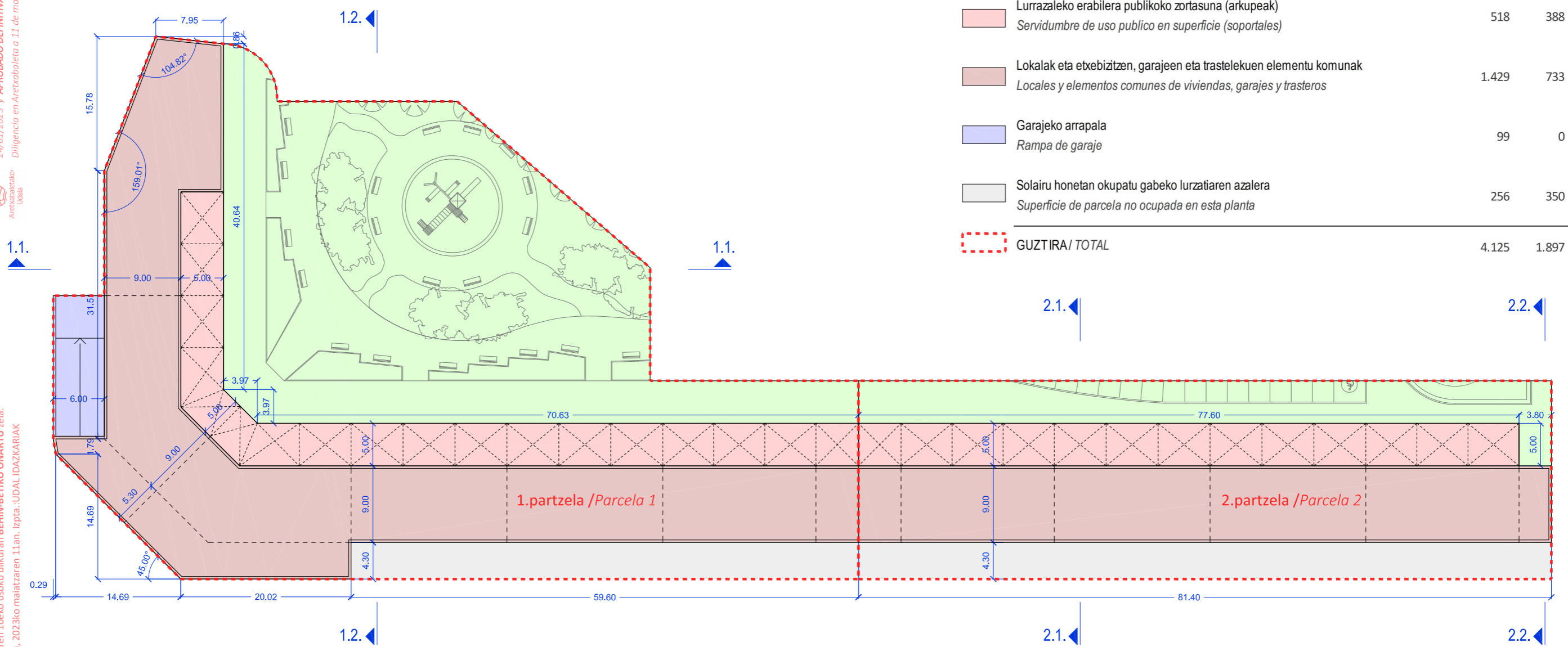


Sección 2.1. ebaketa



Sección 2.2. ebaketa

E: 1/500 (A1) 1/1.000 (A3)



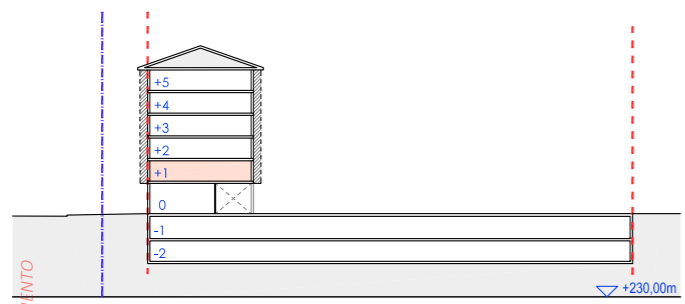
Erabilera / Uso	Partzela pribatuak / Parcelas privadas		
	P.1.	P.2.	P.1 + P.2.
Lurrazaleko erabilera publikoko zortasuna (Espazio libre publikoak eta bide publikoak) Servidumbre de uso publico en superficie (espacios libres públicos y vialidad pública)	1.823	426	2.249
Lurrazaleko erabilera publikoko zortasuna (arkupeak) Servidumbre de uso publico en superficie (soportales)	518	388	906
Lokalak eta etxebizitzaren, garajeen eta trastelekuaren elementu komunak Locales y elementos comunes de viviendas, garajes y trasteros	1.429	733	2.162
Garajeko arrapala Rampa de garaje	99	0	99
Solairu honetan okupatu gabeko lurzatiaren azalera Superficie de parcela no ocupada en esta planta	256	350	606
GUZTIRA / TOTAL	4.125	1.897	6.022

Sustatzailea / Promotor:  <b>Aretxabaletako Udala</b> Ayuntamiento de Aretxabaleta	Egilea / Autor:  <b>Ibai Larrabe Sangroniz</b> Arkitektoa / Arquitecto	Eskalak/Escalas:  1/250 (A1) 1/500 (A3)	Data / Fecha: 2.023ko Urtarrila Enero 2.023	Dokumentuaren izenburua /Titulo del documento: <b>Aretxabaletako arau subsidiarioen 16. arearen XEHETASUN AZTERKETA / ESTUDIO DE DETALLE</b> del área 16 de las normas subsidiarias de Aretxabaleta	Planoaren izenburua /Titulo del plano: <b>AZPIZONA PRIBATUAREN ANTOLAMENDUA: BEHEKO SOLAIRUA (Egungo egoera)/</b> ORDENACIÓN DE LA SUBZONA PRIVADA: PLANTA BAJA (Estado actual)	<b>I.02.02</b>
---	---	---	---	---	---	----------------

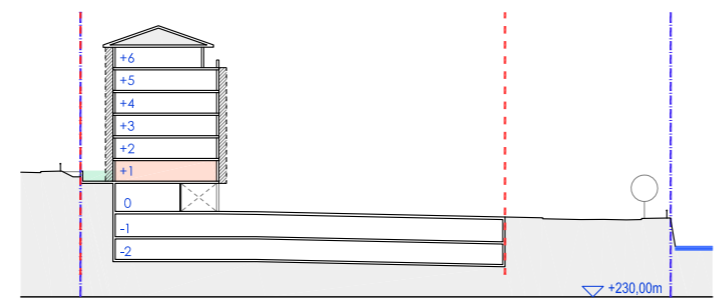
Diligencia: Para hacer constar que el presente documento forma parte de la documentación del expediente relativo al Estudio de Detalle del Área 16 de las Normas Subsidiarias de Aretxabaleta, habiéndose aprobado inicialmente por decreto de alcaldía de 24/01/2023 y APROBADO DEFINITIVAMENTE en sesión plenaria de 10/05/2023. Diligencia en Aretxabaleta a 11 de mayo de 2023. Fdo.: EL SECRETARIO DEL AYUNTAMIENTO



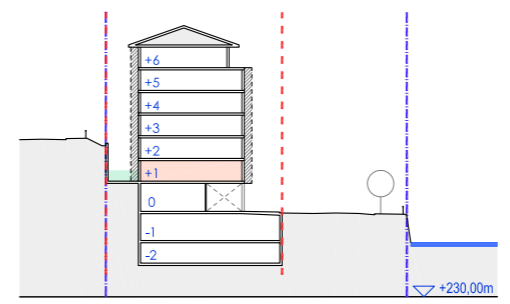
Eginbidea: Sagaratzatzen da honako agiri hau Aretxabaletako arau subsidiarioen 16. arearen Xehetasun Azterketaren 2023ko dokumentazioaren parte dela, 2023ko urtarrilaren 24eko alkatetza dekretuaren bidez hasieran onartu eta 2023ko maiatzaren 10eko osoko bilkuran BEHIN-BETIKO ONARTU zela. Izpita: UDAL IDAZKARIAK



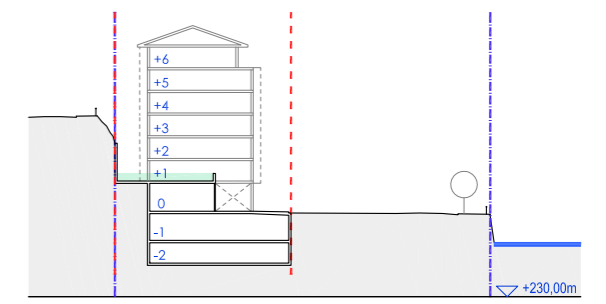
Sección 1.1. ebaketa



Sección 1.2. ebaketa

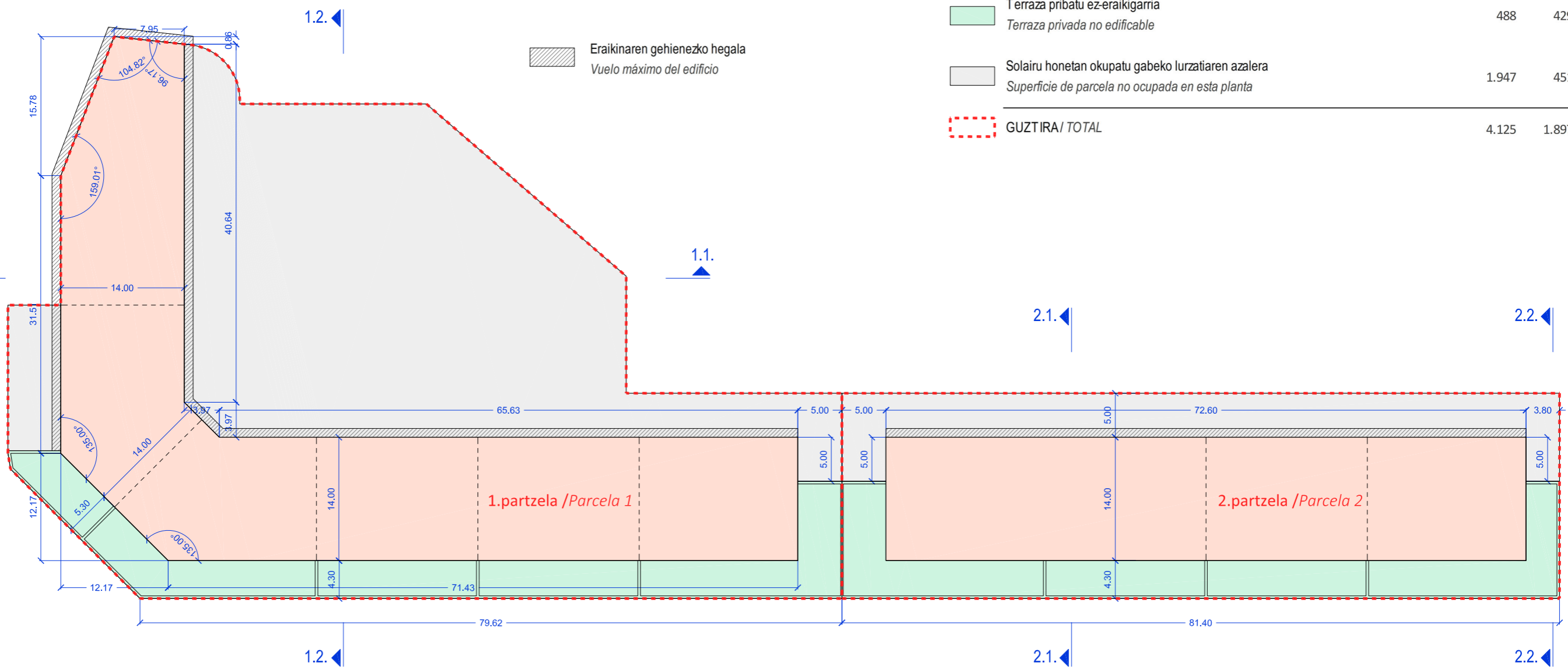


Sección 2.1. ebaketa



Sección 2.2. ebaketa

E: 1/500 (A1) 1/1.000 (A3)



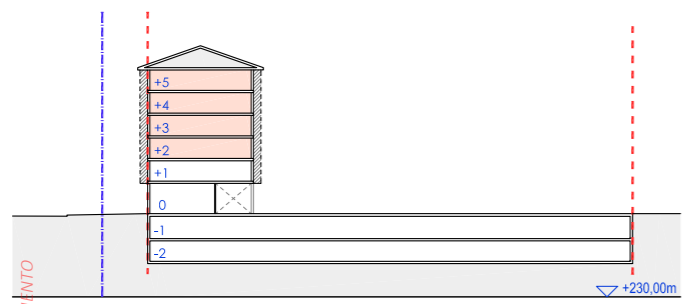
Erabilera / Uso	Partzela pribatuak / Parcelas privadas		
	P.1.	P.2.	P.1 + P.2.
Etxebizitzak Viviendas	1.690	1.017	2.707
Terraza pribatu ez-eraikigarria Terraza privada no edificable	488	429	917
Solairu honetan okupatu gabeko lurzatiaren azalera Superficie de parcela no ocupada en esta planta	1.947	451	2.398
GUZTIRA / TOTAL	4.125	1.897	6.022

Sustatzailea / Promotor:  <b>Aretxabaletako Udala</b> Ayuntamiento de Aretxabaleta	Egilea / Autor:  <b>Ibai Larrabe Sangroniz</b> Arkitektoa / Arquitecto	Eskalak/Escalas:  1/250 (A1) 1/500 (A3)	Data / Fecha: 2.023ko Urtarrila Enero 2.023	Dokumentuaren izenburua /Titulo del documento: <b>Aretxabaletako arau subsidiarioen 16. arearen XEHETASUN AZTERKETA / ESTUDIO DE DETALLE</b> del área 16 de las normas subsidiarias de Aretxabaleta	Planoaren izenburua /Titulo del plano: <b>AZPIZONA PRIBATUAREN ANTOLAMENDUA: 1. SOLAIRUA (Egungo egoera) / ORDENACIÓN DE LA SUBZONA PRIVADA: PLANTA 1º (Estado actual)</b>	<b>I.02.03</b>
---	---	---	---	---	---	----------------

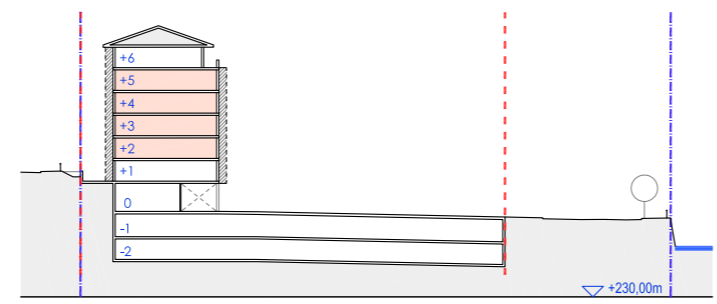
Diligencia: Para hacer constar que el presente documento forma parte de la documentación del expediente relativo al Estudio de Detalle del Área 16 de las Normas Subsidiarias de Aretxabaleta, habiéndose aprobado inicialmente por decreto de alcaldía de 24/01/2023 y APROBADO DEFINITIVAMENTE en sesión plenaria de 10/05/2023. Diligencia en Aretxabaleta a 11 de mayo de 2023. Fdo.: EL SECRETARIO DEL AYUNTAMIENTO



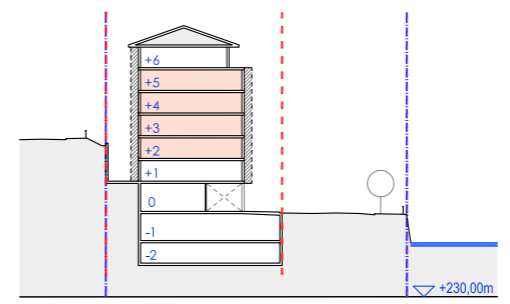
Eginbitzen da honako agiri hau Aretxabaletako arau subsidiarioen 16. Areatan Xehetasun Azterketaren 2023ko urtarrilaren 24eko alkatetza dekretuaren bidez hasieran onartu eta 2023ko maiatzaren 10eko osoko bilkuran BEHIN-BETIKO ONARTU zela. Aretxabaletan, 2023ko maiatzaren 11an. Izpita: UDAL IDAZKARIAK



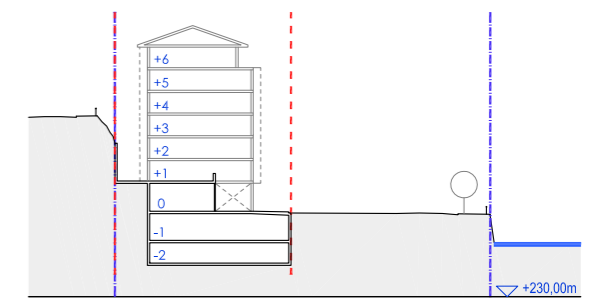
Sección 1.1. ebaketa



Sección 1.2. ebaketa

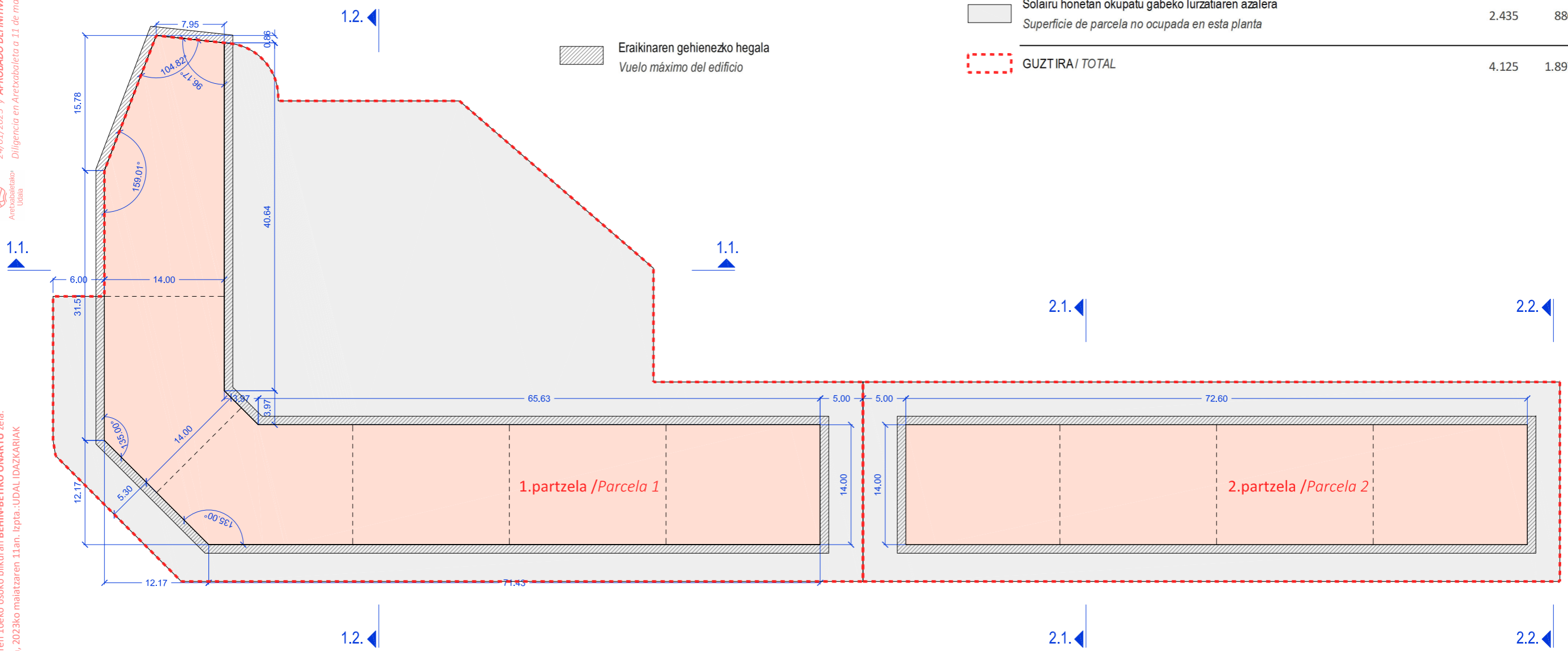


Sección 2.1. ebaketa



Sección 2.2. ebaketa

E: 1/500 (A1) 1/1.000 (A3)



Erabilera / Uso	Partzela pribatuak / Parcelas privadas		
	P.1.	P.2.	P.1+P.2.
Etxebizitzak Viviendas	1.690	1.017	2.707
Solairu honetan okupatu gabeko lurzatiaren azalera Superficie de parcela no ocupada en esta planta	2.435	880	3.315
GUZTIRA/ TOTAL	4.125	1.897	6.022

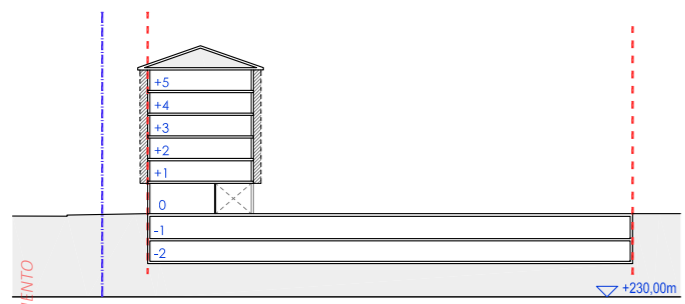
Eginbitzailea / Promotor:  <b>Aretxabaletako Udala</b> Ayuntamiento de Aretxabaleta	Egilea / Autor:  <b>Ibai Larrabe Sangroniz</b> Arkitektoa / Arquitecto	Eskalak/Escalas:  1/250 (A1) 1/500 (A3)	Data / Fecha: 2.023ko Urtarrila Enero 2.023	Dokumentuaren izenburua /Titulo del documento: <b>Aretxabaletako arau subsidiarioen 16. arearen XEHETASUN AZTERKETA / ESTUDIO DE DETALLE de la área 16 de las normas subsidiarias de Aretxabaleta</b>	Planoaren izenburua /Titulo del plano: <b>AZPIZONA PRIBATUAREN ANTOLAMENDUA: 2, 3, 4 eta 5. SOLAIRUAK (Egungo egoera)/ ORDENACIÓN DE LA SUBZONA PRIVADA: PLANTAS 2º, 3º, 4º y 5º (Estado actual)</b>	<b>I.02.04</b>
--	---	---	---	--	---	----------------



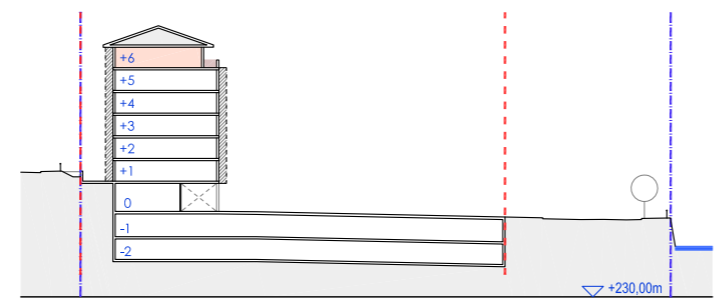
Diligencia: Para hacer constar que el presente documento forma parte de la documentación del expediente relativo al Estudio de Detalle del Área 16 de las Normas Subsidiarias de Aretxabaleta, habiéndose aprobado inicialmente por decreto de alcaldía de 24/01/2023 y APROBADO DEFINITIVAMENTE en sesión plenaria de 10/05/2023. Diligencia en Aretxabaleta a 11 de mayo de 2023. Fdo.: EL SECRETARIO DEL AYUNTAMIENTO



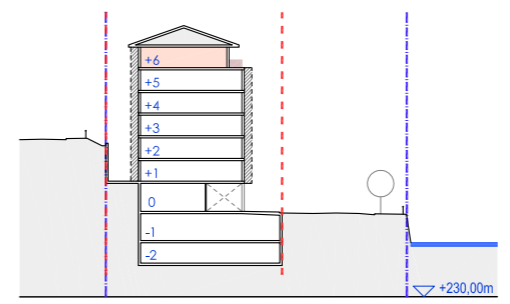
Se aprobó el plan urbanístico de la zona de urbanización 16, de las Normas Subsidiarias de Aretxabaleta, en sesión plenaria de 10/05/2023. Se aprobó el plan urbanístico de la zona de urbanización 16, de las Normas Subsidiarias de Aretxabaleta, en sesión plenaria de 10/05/2023.



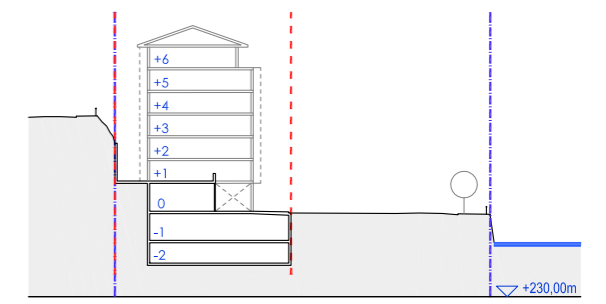
Sección 1.1. ebaketa



Sección 1.2. ebaketa

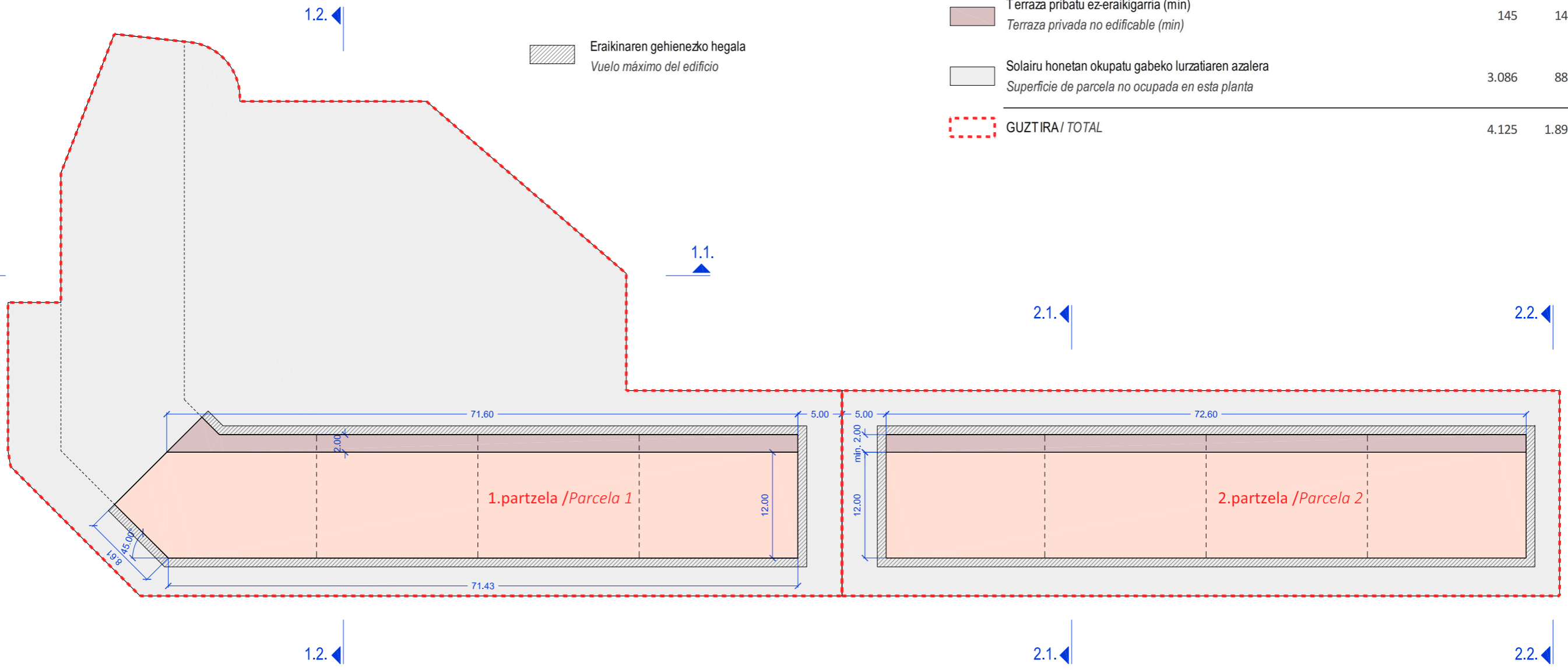


Sección 2.1. ebaketa



Sección 2.2. ebaketa

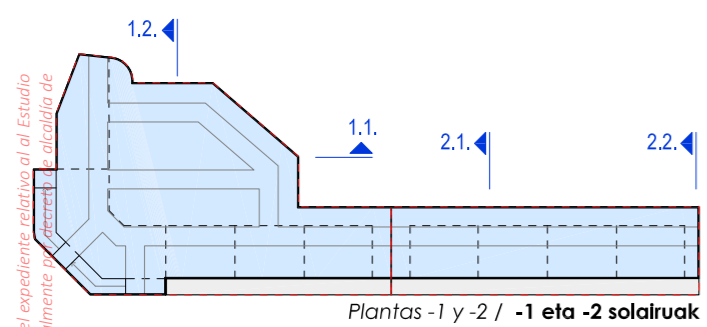
E: 1/500 (A1) 1/1.000 (A3)



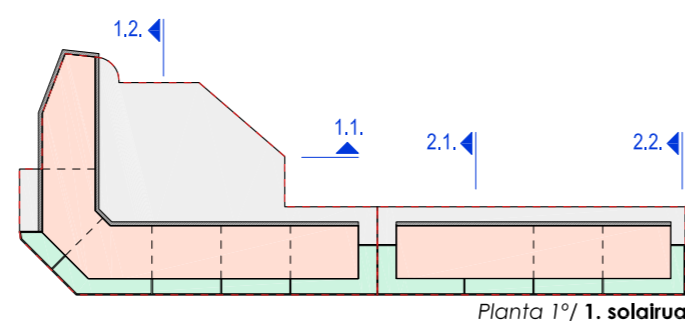
Eraikinaren gehieneko hegala  
 Vuelo máximo del edificio

Erabilera / Uso	Partzela pribatuak / Parcelas privadas		
	P.1.	P.2.	P.1+P.2.
Etxebizitzak (max) Viviendas (max)	894	871	1.765
Terraza pribatu ez-eraikigarria (min) Terraza privada no edificable (min)	145	145	290
Solairu honetan okupatu gabeko lurzatiaren azalera Superficie de parcela no ocupada en esta planta	3.086	881	3.967
GUZTIRA/ TOTAL	4.125	1.897	6.022

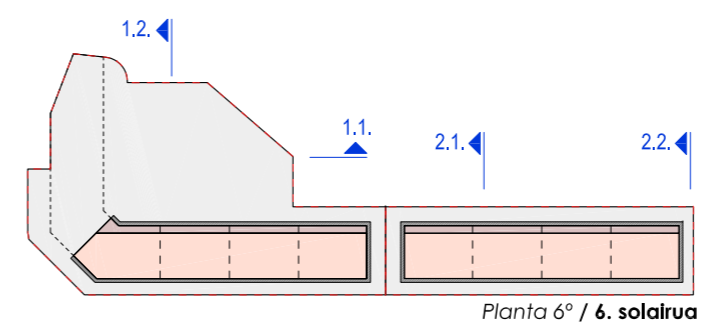
Eginbidea: <b>Aretxabaletako Udala</b> Ayuntamiento de Aretxabaleta	Egilea / Autor:  <b>Ibai Larrabe Sangroniz</b> Arkitektoa / Arquitecto	Eskalak/Escalas:  1/250 (A1) 1/500 (A3)	Data / Fecha: 2.023ko Urtarrila Enero 2.023	Dokumentuaren izenburua /Titulo del documento: <b>Aretxabaletako arau subsidiarioen 16. arearen XEHETASUN AZTERKETA / ESTUDIO DE DETALLE de la área 16 de las normas subsidiarias de Aretxabaleta</b>	Planoaren izenburua /Titulo del plano: <b>AZPIZONA PRIVATUAREN ANTOLAMENDUA: 6. SOLAIRUA (Egungo egoera)/ ORDENACIÓN DE LA SUBZONA PRIVADA: PLANTA 6º (Estado actual)</b>	<b>I.02.05</b>
--	---	---	---	--	--	----------------



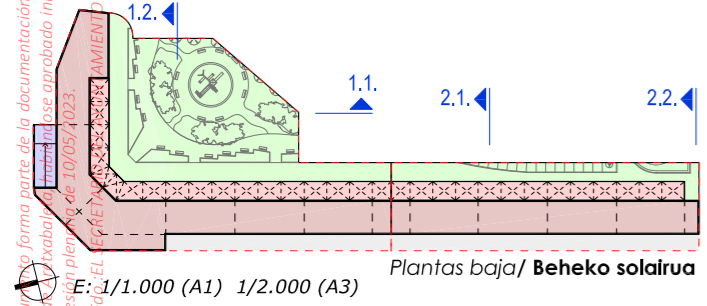
Plantas -1 y -2 / -1 eta -2 solairuak



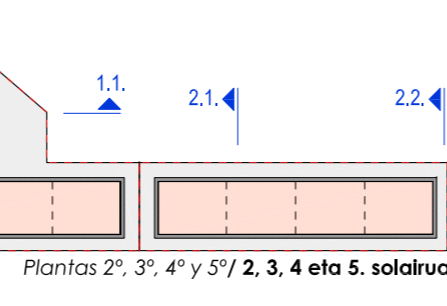
Planta 1º / 1. solairua



Planta 6º / 6. solairua

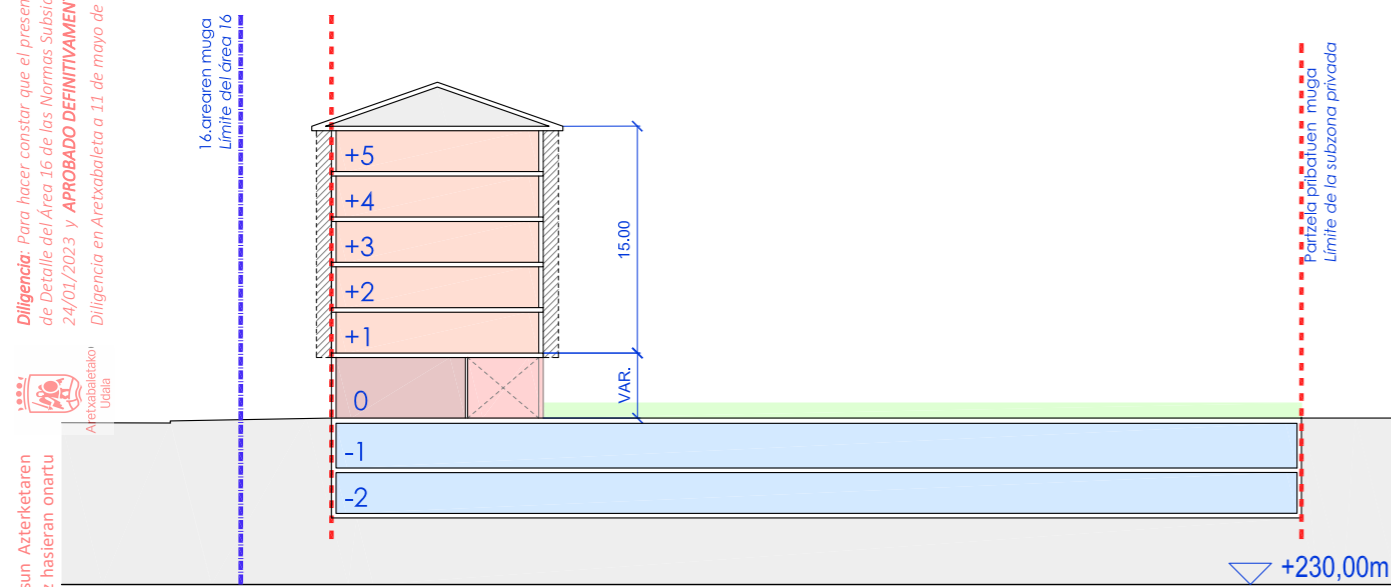


Plantas baja/ Beheko solairua

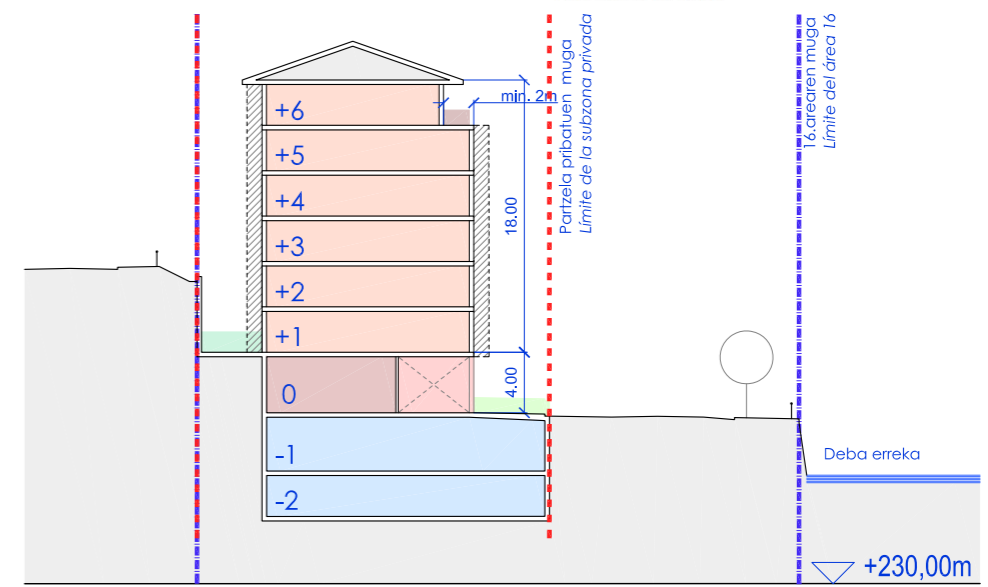


Plantas 2º, 3º, 4º y 5º / 2, 3, 4 eta 5. solairuak

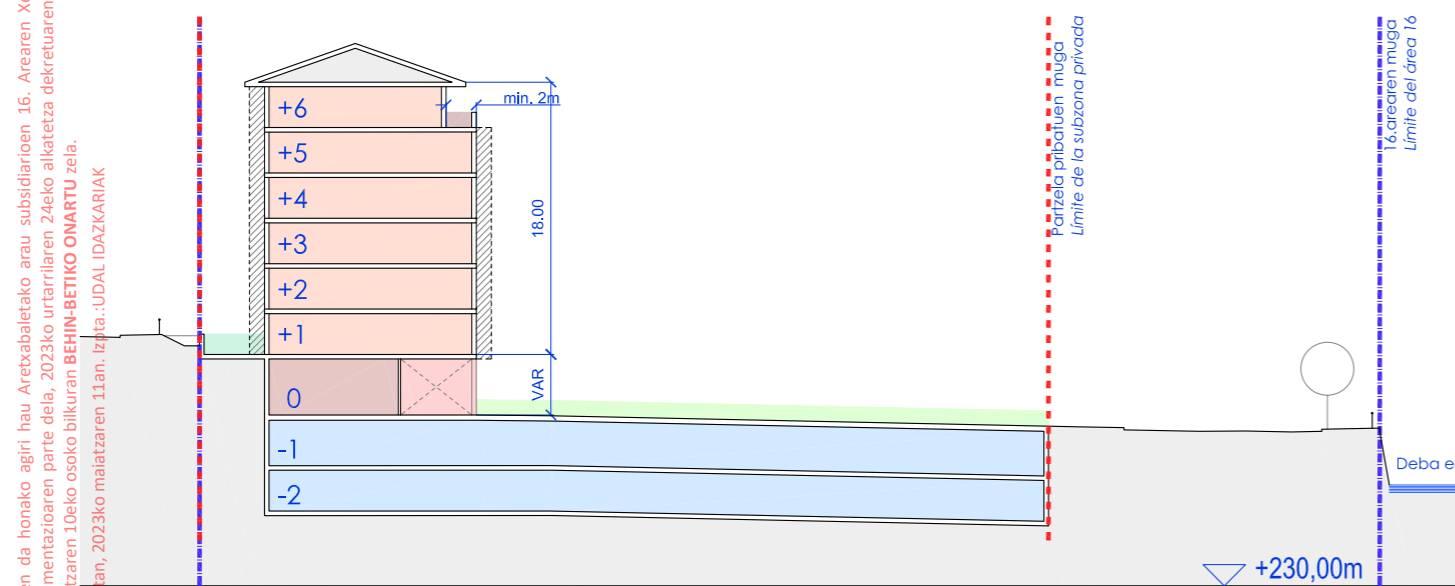
- Lurrazaleko erabilera publikoko zortasuna (Espazio libre publikoak eta bide publikoak)  
Servidumbre de uso publico en superficie (espacios libres públicos y vialidad pública)
- Lurrazaleko erabilera publikoko zortasuna (arkupeak)  
Servidumbre de uso publico en superficie (soportales)
- Etxebizitzak  
Viviendas
- Garaje eta trasteleku erabilera  
Uso de garajes y trasteros
- Garajeko arrapala  
Rampa de garaje
- Lokalak eta etxebizitzaren, garajeen eta trastelekuaren elementu komunak  
Locales y elementos comunes de viviendas, garajes y trasteros
- Terraza pribatu ez-erakigarria  
Terraza privada no edificable
- Terraza pribatu ez-erakigarria (min)  
Terraza privada no edificable (min)
- Solairu honetan okupatu gabeko lurzatiaren azalera  
Superficie de parcela no ocupada en esta planta
- Tokiko-sistema publikoa: Komunikazio erabilera. Oinezkoen zirkulaziorako erabilera  
Sistema local público: Uso de comunicaciones. Uso de circulación peatonal
- Eraikinaren gehienezko hegala  
Vuelo máximo del edificio



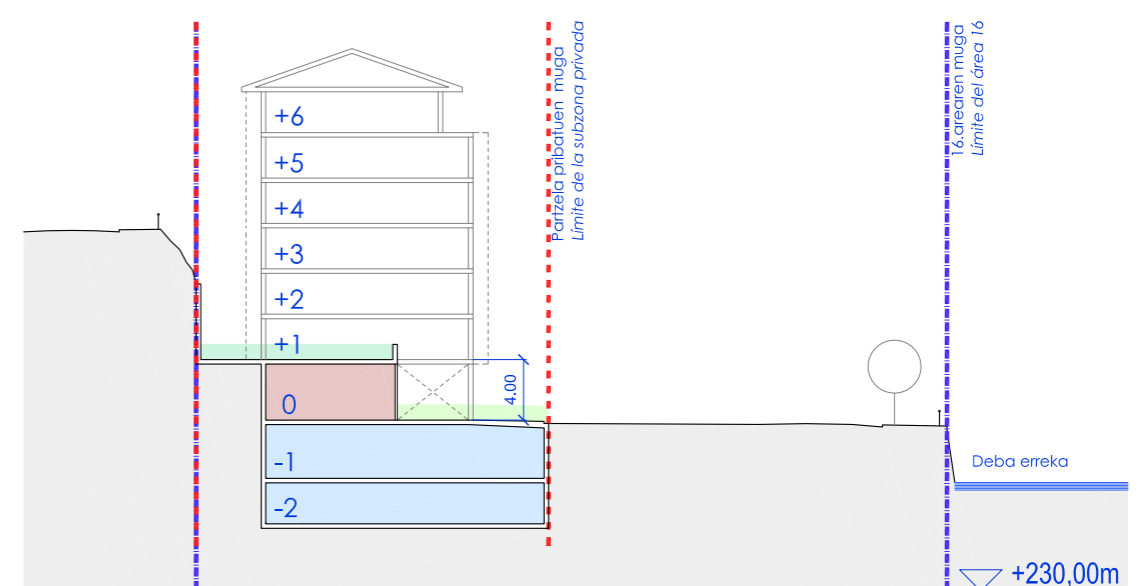
Sección 1.1. ebaketa



Sección 2.1. ebaketa



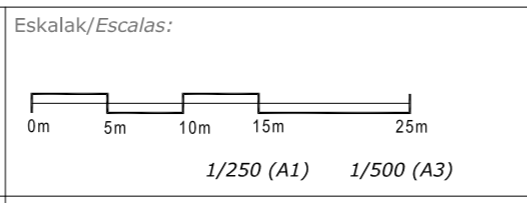
Sección 1.2. ebaketa



Sección 2.2. ebaketa

Eginbidea: **Aretxabaletako Udala**  
Ayuntamiento de Aretxabaleta

Egilea / Autor:  
**Ibai Larrabe Sangroniz**  
Arkitektoa / Arquitecto

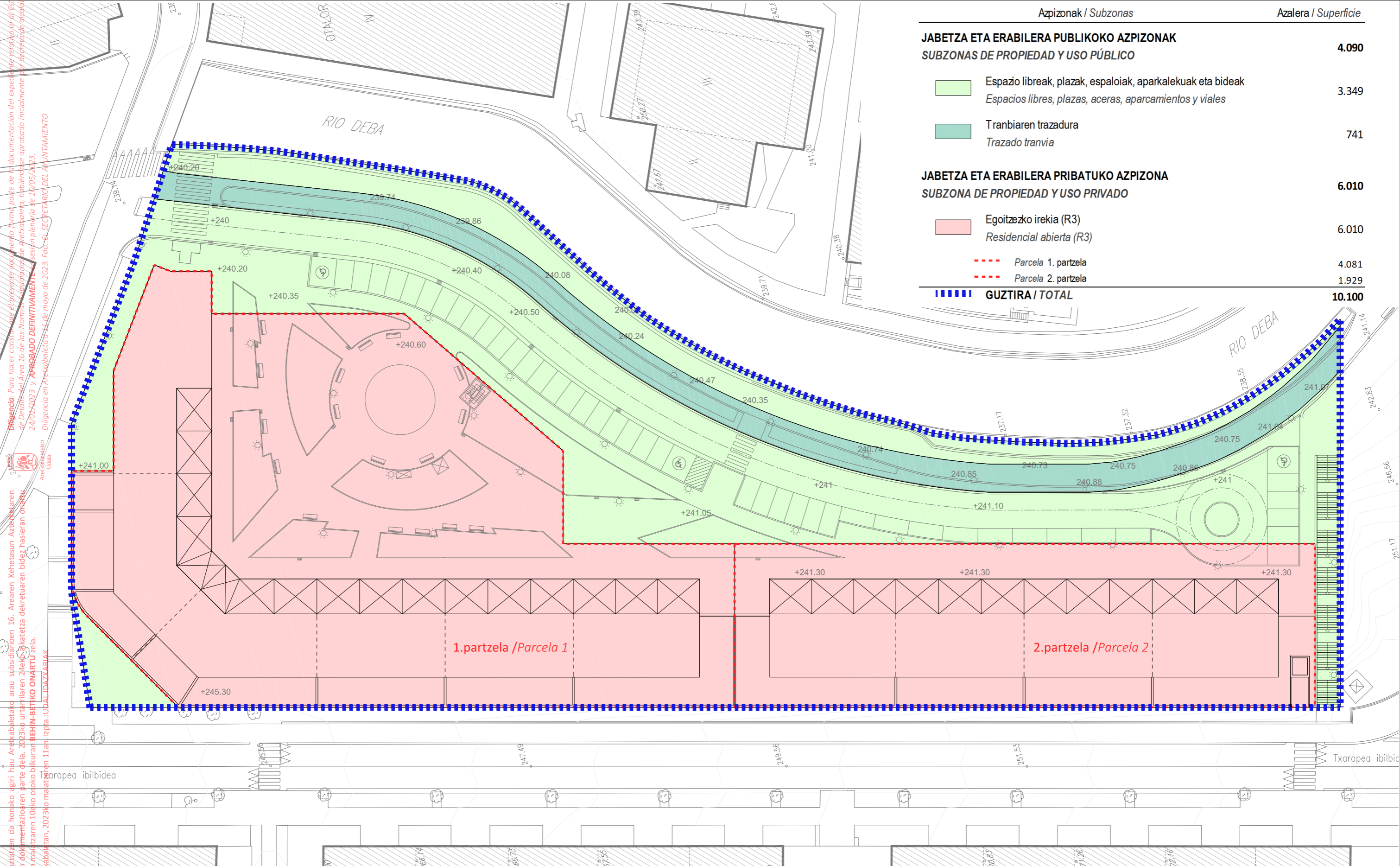


Data / Fecha:  
2.023ko Urtarrila  
Enero 2.023

Dokumentuaren izenburua / Título del documento:  
**Aretxabaletako arau subsidiarioen 16. arearen XEHETASUN AZTERKETA / ESTUDIO DE DETALLE de la área 16 de las normas subsidiarias de Aretxabaleta**

Planoaren izenburua / Título del plano:  
**AZPIZONA PRIBATUAREN ANTOLAMENDUA: EBAKETAK (Egungo egoera) / ORDENACIÓN DE LA SUBZONA PRIVADA: SECCIONES (Estado actual)**

"Tokiko-sistema publikoa. Komunikazio erabilera. Oinezkoen zirkulaziorako erabilera (igogailu publikoa)"-ren proiektua generoaren ikuspegiatik baiezko txostena izan beharko du eta hurrengo baldintzak bete beharko ditu: gordelekurik eta gune itsurik gabeko gunea izan beharko da, igogailuaren kutxa gardena izan beharko da (etxebizitzara ematen duen horma opakua izan daiteke) eta bere sarrerak egunean 24 orduz argizatuta egon beharko dira/ El proyecto del "sistema local público de uso de comunicaciones-Usos de circulación peatonal (ascensor público)" tendrá que tener informe favorable desde el punto de vista de género, teniendo que cumplir: No tener escondrijos ni puntos ciegos, la caja tendrán que ser transparentes (la pared junto a las viviendas podrá ser opaca) y los accesos tendrán que estar iluminadas las 24 horas del día. Igogailuaren seinaleztapenak (idatzizkoak zein entzutezkoak) lehenatasuna eman beharko dio euskararen erabilerari/ La señalética del ascensor, tanto escrita como auditiva, deberá de priorizar el uso del euskera.



Azpizonak / Subzonas	Azalera / Superficie
<b>JABETZA ETA ERABILERA PUBLIKOKO AZPIZONAK</b> <b>SUBZONAS DE PROPIEDAD Y USO PÚBLICO</b>	<b>4.090</b>
<ul style="list-style-type: none"> <li>Espazio libreak, plazak, espalioiak, aparkalekuak eta bideak <i>Espacios libres, plazas, aceras, aparcamientos y viales</i></li> </ul>	3.349
<ul style="list-style-type: none"> <li>Tranbiaren trazadura <i>Trazado tranvia</i></li> </ul>	741
<b>JABETZA ETA ERABILERA PRIBATUKO AZPIZONA</b> <b>SUBZONA DE PROPIEDAD Y USO PRIVADO</b>	<b>6.010</b>
<ul style="list-style-type: none"> <li>Egoitzezko irekia (R3) <i>Residencial abierta (R3)</i></li> </ul>	6.010
<ul style="list-style-type: none"> <li>Parcela 1. partzela</li> </ul>	4.081
<ul style="list-style-type: none"> <li>Parcela 2. partzela</li> </ul>	1.929
<b>GUZTIRA / TOTAL</b>	<b>10.100</b>

Diligencia: Para hacer constar que el presente documento forma parte de la documentación del expediente relativo al Expediente de Actuación Urbanística de Urbanización de la Zona de Aretxabaleta, habiéndose aprobado inicialmente por decreto de Alcaldía de 24/07/2023 y APROBADO DEFINITIVAMENTE en sesión plenaria de 10/05/2023. Diligencia en Aretxabaleta de 11 de mayo de 2023. Fdo. EL SECRETARIO DEL AYUNTAMIENTO.

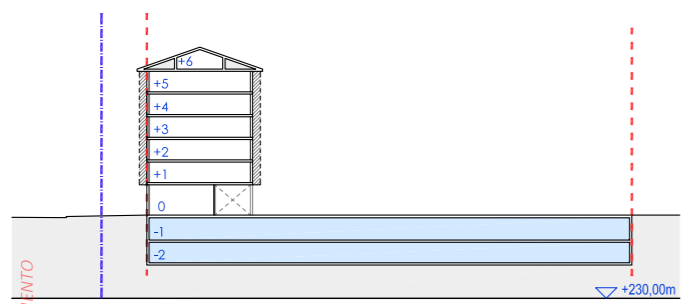
Eginbidea: Gogoratu honako agiri hau Aretxabaletako arau subsidiarioen 16. Areearen Xehetasun Azterketaren 2023ko urtarrilaren 24ko 3. zatizko dekretuaren bidez hasieran onartu zela, 2023ko urtarrilaren 24ko 3. zatizko dekretuaren bidez hasieran onartu zela, 2023ko martxoaren 10ko osoko biluraren BEHIN-BEHINKO ONARTU zela, 2023ko martxoaren 10ko osoko biluraren BEHIN-BEHINKO ONARTU zela, 2023ko martxoaren 11an izpita: UDAL IDAZZARIAK.

Eginbidea: Gogoratu honako agiri hau Aretxabaletako arau subsidiarioen 16. Areearen Xehetasun Azterketaren 2023ko urtarrilaren 24ko 3. zatizko dekretuaren bidez hasieran onartu zela, 2023ko urtarrilaren 24ko 3. zatizko dekretuaren bidez hasieran onartu zela, 2023ko martxoaren 10ko osoko biluraren BEHIN-BEHINKO ONARTU zela, 2023ko martxoaren 10ko osoko biluraren BEHIN-BEHINKO ONARTU zela, 2023ko martxoaren 11an izpita: UDAL IDAZZARIAK. <b>Aretxabaletako Udala</b> Ayuntamiento de Aretxabaleta	Egilea / Autor:  <b>Ibai Larrabe Sangroniz</b> Arkitektoa / Arquitecto	Eskalak/Escalas:  1/250 (A1) 1/500 (A3)	Data / Fecha: 2.023ko Urtarrila Enero 2.023	Dokumentuaren izenburua /Titulo del documento: <b>Aretxabaletako arau subsidiarioen 16. arearen XEHETASUN AZTERKETA / ESTUDIO DE DETALLE del área 16 de las normas subsidiarias de Aretxabaleta</b>	Planoaren izenburua /Titulo del plano: <b>AZPIZONAKATZEA (Eraldatua)/ SUBZONIFICACIÓN (Modificado)</b>	<b>A.03.00</b>
---	---	---	---	--	---	----------------

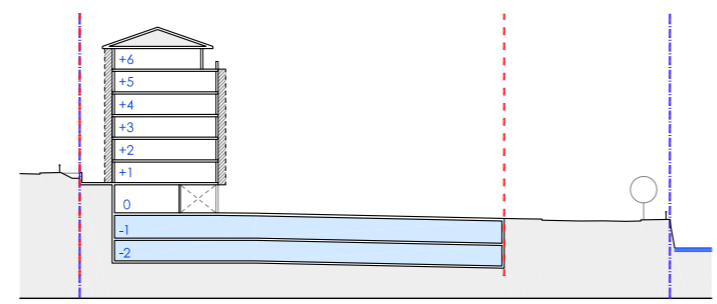
Diligencia: Para hacer constar que el presente documento forma parte de la documentación del expediente relativo al Estudio de Detalle del Área 16 de las Normas Subsidiarias de Aretxabaleta, habiéndose aprobado inicialmente por decreto de alcaldía de 24/01/2023 y APROBADO DEFINITIVAMENTE en sesión plenaria de 10/05/2023.  
 Diligencia en Aretxabaleta a 11 de mayo de 2023. Fdo.: EL SECRETARIO DEL AYUNTAMIENTO



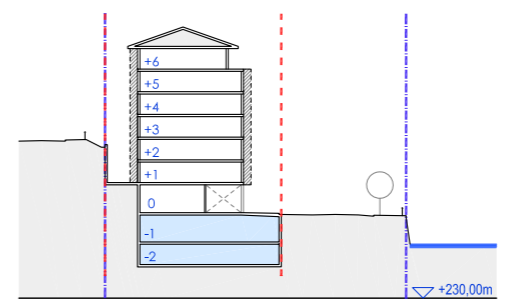
Eginbidea: Sagaratzten da honako agiri hau Aretxabaletako arau subsidiarioen 16. Arearen Xehetasun Azterketaren 2023ko urtarrilaren 16ko dokumentazioaren parte dela, 2023ko urtarrilaren 24eko alkatezta dekretuaren bidez hasieran onartu eta 2023ko maiatzaren 10eko osoko bilkuran BEHIN-BETIKO ONARTU zela.  
 Aretxabaletan, 2023ko maiatzaren 11an. Izpita: UDAL IDAZKARIAK



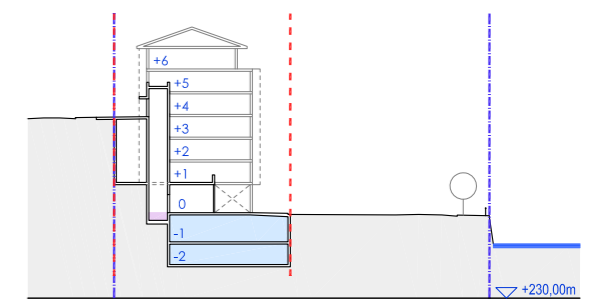
Sección 1.1. ebaketa



Sección 1.2. ebaketa

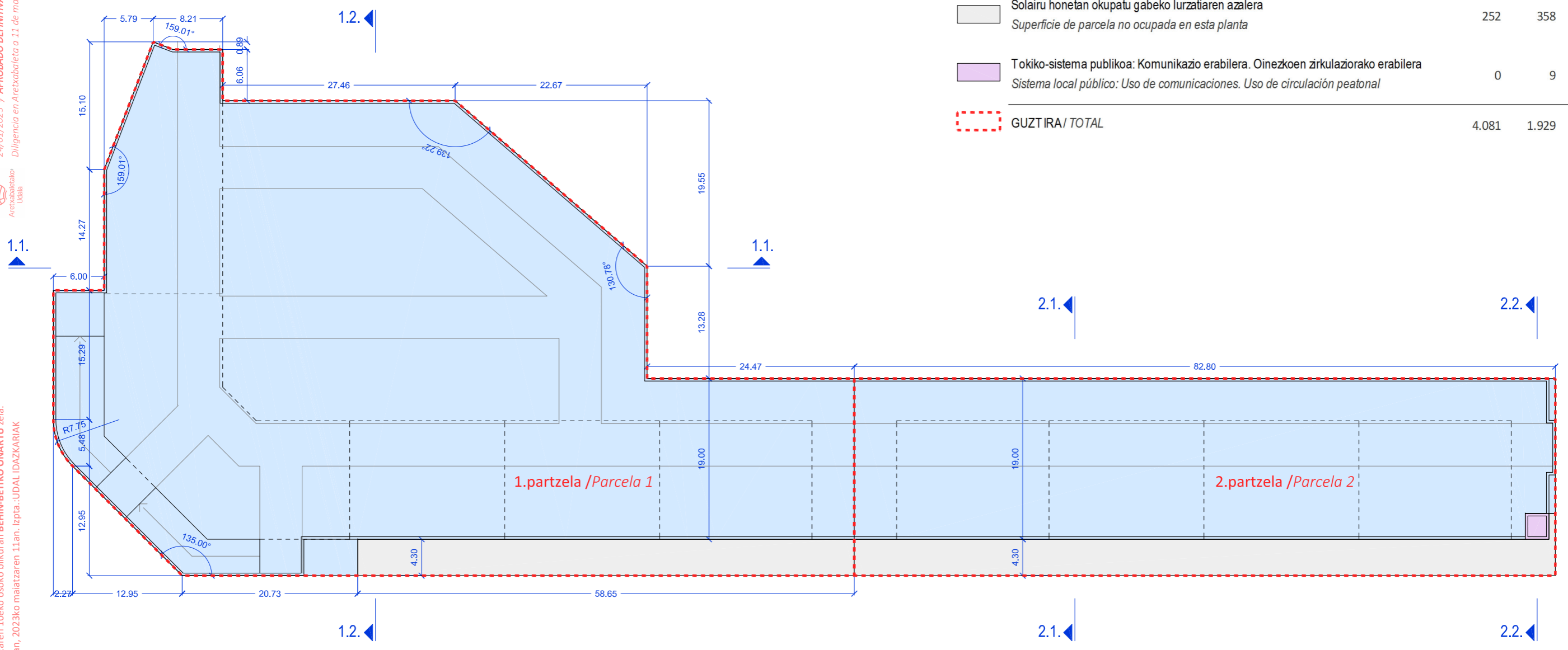


Sección 2.1. ebaketa



Sección 2.2. ebaketa

E: 1/500 (A1) 1/1.000 (A3)



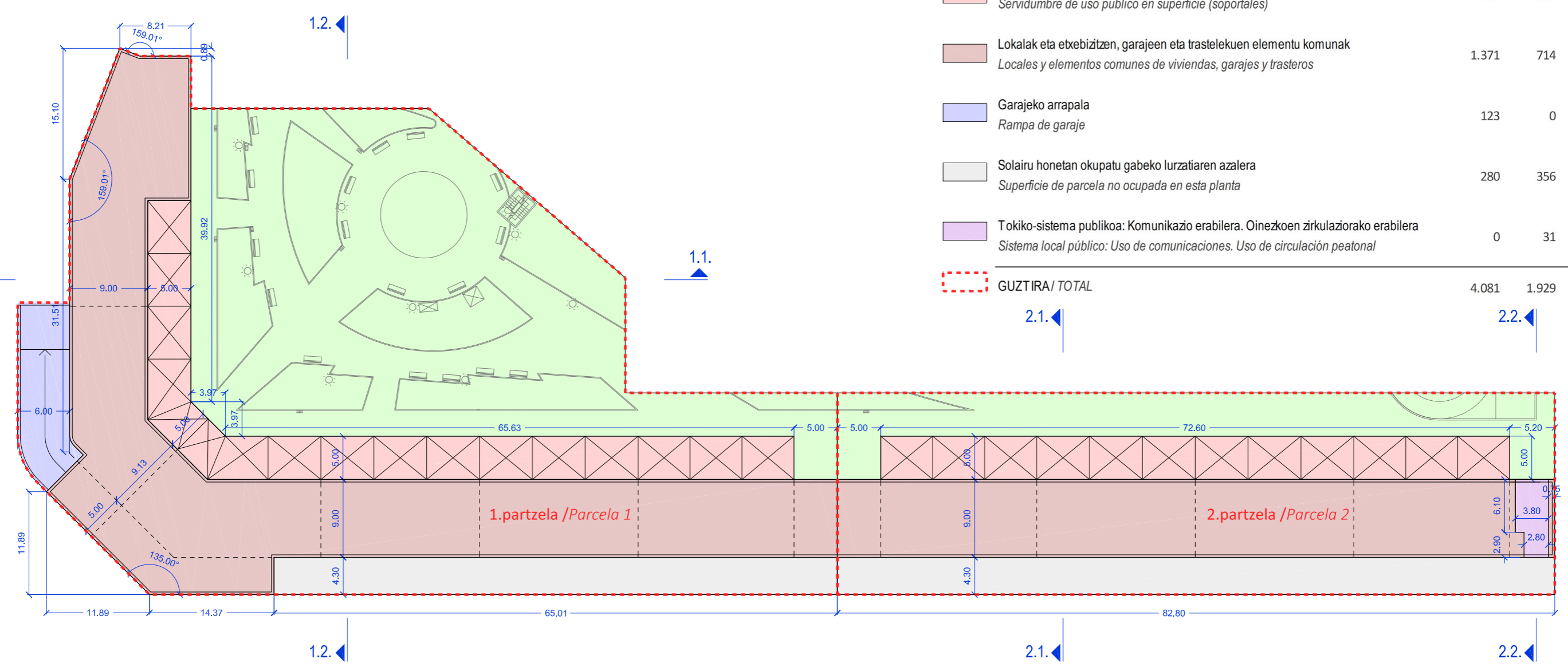
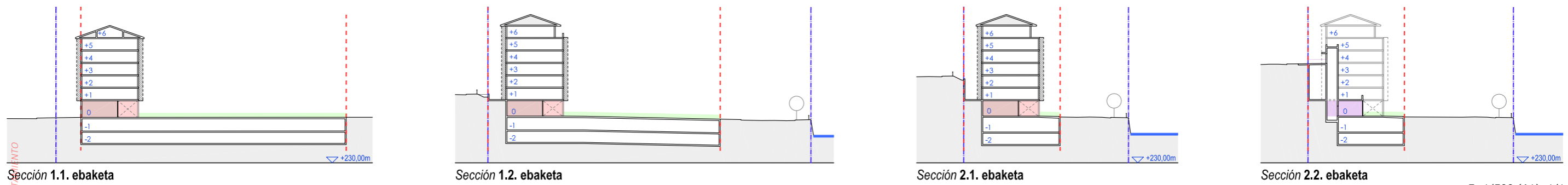
Erabilera / Uso	Partzela pribatuak / Parcelas privadas		
	P.1.	P.2.	P.1 + P.2.
Garaje eta trasteleku erabilera <i>Uso de garajes y trasteros</i>	3.829	1.562	5.391
Solairu honetan okupatu gabeko lurzatiaren azalera <i>Superficie de parcela no ocupada en esta planta</i>	252	358	610
Tokiko-sistema publikoa: Komunikazio erabilera. Oinezkoen zirkulaziorako erabilera <i>Sistema local público: Uso de comunicaciones. Uso de circulación peatonal</i>	0	9	9
GUZTIRA/ TOTAL	4.081	1.929	6.010

Eginbidea: Sagaratzten da honako agiri hau Aretxabaletako arau subsidiarioen 16. Arearen Xehetasun Azterketaren 2023ko urtarrilaren 16ko dokumentazioaren parte dela, 2023ko urtarrilaren 24eko alkatezta dekretuaren bidez hasieran onartu eta 2023ko maiatzaren 10eko osoko bilkuran BEHIN-BETIKO ONARTU zela. Aretxabaletan, 2023ko maiatzaren 11an. Izpita: UDAL IDAZKARIAK 	Egitza / Promotor: <b>Aretxabaletako Udala</b> Ayuntamiento de Aretxabaleta	Egilea / Autor:  <b>Ibai Larrabe Sangroniz</b> Arkitektoa / Arquitecto	Eskalak/Escalas:  1/250 (A1) 1/500 (A3)	Data / Fecha: 2.023ko Urtarrila Enero 2.023	Dokumentuaren izenburua /Titulo del documento: <b>Aretxabaletako arau subsidiarioen 16. arearen XEHETASUN AZTERKETA / ESTUDIO DE DETALLE de la área 16 de las normas subsidiarias de Aretxabaleta</b>	Planoaren izenburua /Titulo del plano: <b>AZPIZONA PRIBATUAREN ANTOLAMENDUA: -1 ETA -2 SOLAIRUAK (Eraldatua) / ORDENACIÓN DE LA SUBZONA PRIVADA: PLANTAS -1 Y -2 (Modificado)</b>	<b>A.03.01</b>
--	---	---	---	---	--	--	----------------

Diligencia: Para hacer constar que el presente documento forma parte de la documentación del expediente relativo al Estudio de Detalle del Área 16 de las Normas Subsidiarias de Aretxabaleta, habiéndose aprobado inicialmente por decreto de alcaldía de 24/01/2023 y APROBADO DEFINITIVAMENTE en sesión plenaria de 10/05/2023. Diligencia en Aretxabaleta a 11 de mayo de 2023. Fdo.: EL SECRETARIO DEL AYUNTAMIENTO



Eginbidea: Sagaratzatzen da honako agiri hau Aretxabaletako arau subsidiarioen 16. Arearen Xehetasun Azterketaren 2023ko dokumentazioaren parte dela, 2023ko urtarrilaren 24eko alkatetza dekretuaren bidez hasieran onartu eta 2023ko maiatzaren 10eko osoko bilkuran BEHIN-BETIKO ONARTU zela. Izpita: UDAL IDAZKARIAK



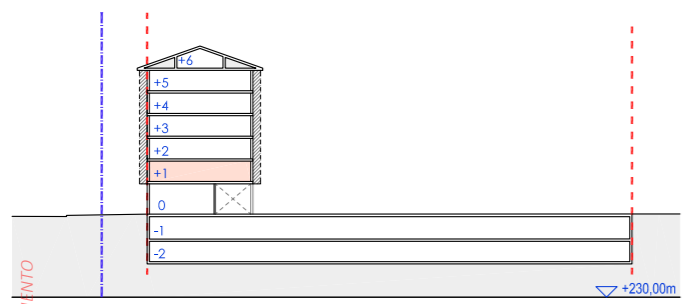
Erabilera / Uso	Partzela pribatuak / Parcelas privadas		
	P.1.	P.2.	P.1 + P.2.
Lurrazaleko erabilera publikoko zortasuna (Espazio libre publikoak eta bide publikoak) Servidumbre de uso publico en superficie (espacios libres públicos y vialidad pública)	1.814	465	2.279
Lurrazaleko erabilera publikoko zortasuna (arkupeak) Servidumbre de uso publico en superficie (soportales)	493	363	856
Lokalak eta etxebizitzien, garajeen eta trastelekuen elementu komunak Locales y elementos comunes de viviendas, garajes y trasteros	1.371	714	2.085
Garajeko arrapala Rampa de garaje	123	0	123
Solairu honetan okupatu gabeko lurzatiaren azalera Superficie de parcela no ocupada en esta planta	280	356	636
Tokiko-sistema publikoa: Komunikazio erabilera. Oinezkoen zirkulaziorako erabilera Sistema local público: Uso de comunicaciones. Uso de circulación peatonal	0	31	31
GUZTIRA/ TOTAL	4.081	1.929	6.010

Sustarazalea / Promotor: <b>Aretxabaletako Udala</b> Ayuntamiento de Aretxabaleta	Egilea / Autor: <b>Ibai Larrabe Sangroniz</b> Arkitektoa / Arquitecto	Eskalak/Escalas: 1/250 (A1) 1/500 (A3)	Data / Fecha: 2.023ko Urtarrila Enero 2.023	Dokumentuaren izenburua /Titulo del documento: <b>Aretxabaletako arau subsidiarioen 16. arearen XEHETASUN AZTERKETA / ESTUDIO DE DETALLE</b> del área 16 de las normas subsidiarias de Aretxabaleta	Planoaren izenburua /Titulo del plano: <b>AZPIZONA PRIVATUAREN ANTOLAMENDUA: BEHEKO SOLAIRUA (Eraldatua) / ORDENACIÓN DE LA SUBZONA PRIVADA: PLANTA BAJA (Modificado)</b>	<b>A.03.02</b>
---	---	---	---	---	--	----------------

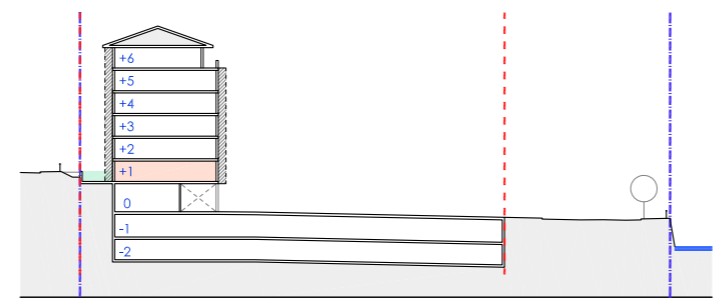
Diligencia: Para hacer constar que el presente documento forma parte de la documentación del expediente relativo al Estudio de Detalle del Área 16 de las Normas Subsidiarias de Aretxabaleta, habiéndose aprobado inicialmente por decreto de alcaldía de 24/01/2023 y APROBADO DEFINITIVAMENTE en sesión plenaria de 10/05/2023. Diligencia en Aretxabaleta a 11 de mayo de 2023. Fdo.: EL SECRETARIO DEL AYUNTAMIENTO



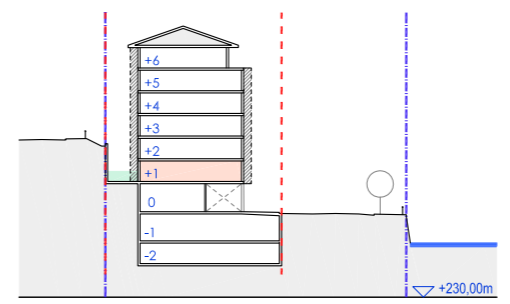
Eginbidea: Egiaztatzen da honako agiri hau Aretxabaletako arau subsidiarioen 16. arearen Xehetasun Azterketaren 2023ko urtarrilaren 24eko urtarilaren 24eko alkatetza dekretuaren bidez hasieran onartu eta 2023ko maiatzaren 10eko osoko bilkuran BEHIN-BETIKO ONARTU zela. Aretxabaletako arau subsidiarioen 16. arearen Xehetasun Azterketaren 2023ko maiatzaren 11an. Izpita: UDAL IDAZKARIAK



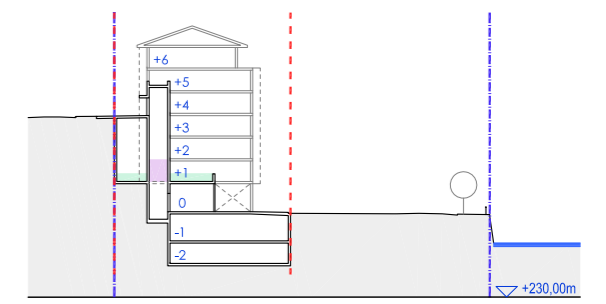
Sección 1.1. ebaketa



Sección 1.2. ebaketa

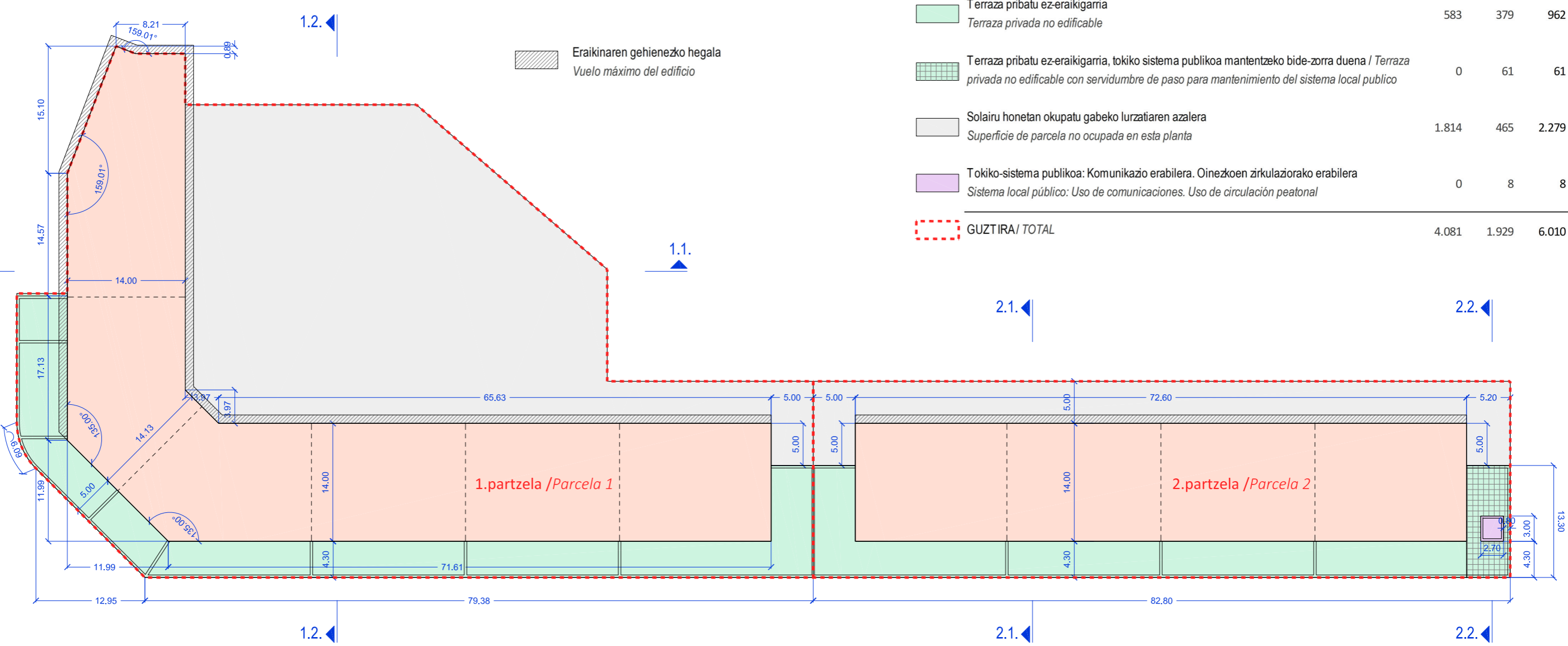


Sección 2.1. ebaketa



Sección 2.2. ebaketa

E: 1/500 (A1) 1/1.000 (A3)



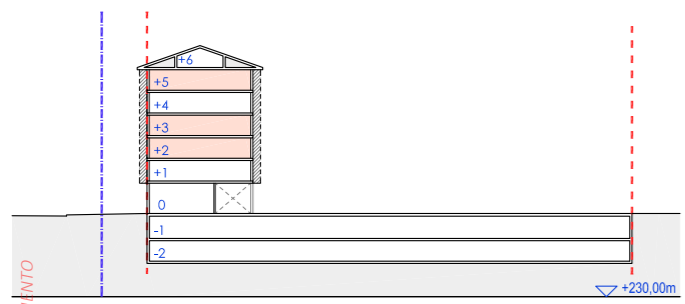
Erabilera / Uso	Partzela pribatuak / Parcelas privadas		
	P.1.	P.2.	P.1 + P.2.
Etebizitzak Viviendas	1.684	1.016	2.700
Terraza pribatu ez-erakigarria Terraza privada no edificable	583	379	962
Terraza pribatu ez-erakigarria, tokiko sistema publikoa mantentzeko bide-zorra duena / Terraza privada no edificable con servidumbre de paso para mantenimiento del sistema local publico	0	61	61
Solairu honetan okupatu gabeko lurzatiaren azalera Superficie de parcela no ocupada en esta planta	1.814	465	2.279
Tokiko-sistema publikoa: Komunikazio erabilera. Oinezkoen zirkulaziorako erabilera Sistema local público: Uso de comunicaciones. Uso de circulación peatonal	0	8	8
GUZTIRA/ TOTAL	4.081	1.929	6.010

Egitzaile / Promotor:  <b>Aretxabaletako Udala</b> Ayuntamiento de Aretxabaleta	Egilea / Autor:  <b>Ibai Larrabe Sangroniz</b> Arkitektoa / Arquitecto	Eskalak/Escalas:  1/250 (A1) 1/500 (A3)	Data / Fecha: 2.023ko Urtarrila Enero 2.023	Dokumentuaren izenburua /Titulo del documento: <b>Aretxabaletako arau subsidiarioen 16. arearen XEHETASUN AZTERKETA / ESTUDIO DE DETALLE</b> del área 16 de las normas subsidiarias de Aretxabaleta	Planoaren izenburua /Titulo del plano: <b>AZPIZONA PRIBATUAREN ANTOLAMENDUA: 1. SOLAIRUA (Eraldatua)/</b> ORDENACIÓN DE LA SUBZONA PRIVADA: PLANTA 1º (Modificado)	<b>A.03.03</b>
--	---	---	---	---	---	----------------

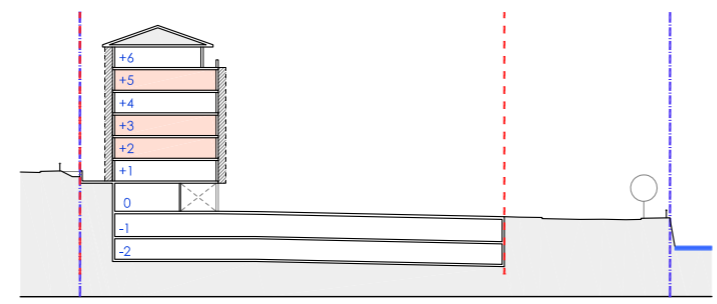
Diligencia: Para hacer constar que el presente documento forma parte de la documentación del expediente relativo al Estudio de Detalle del Área 16 de las Normas Subsidiarias de Aretxabaleta, habiéndose aprobado inicialmente por decreto de alcaldía de 24/01/2023 y APROBADO DEFINITIVAMENTE en sesión plenaria de 10/05/2023. Diligencia en Aretxabaleta a 11 de mayo de 2023. Fdo.: EL SECRETARIO DEL AYUNTAMIENTO



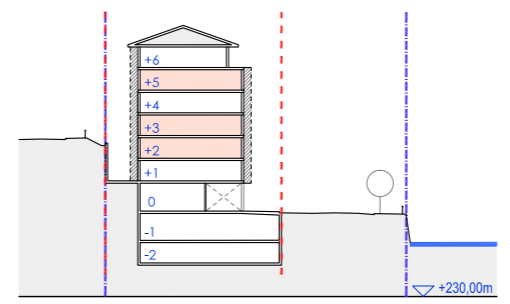
Eginbitza: Eginbitza da honako agiri hau Aretxabaletako arau subsidiarioen 16. arearen Xehetasun Azterketaren 2. eta 3. artikuluen dokumentazioaren parte dela, 2023ko urtarrilaren 24eko alkatetza dekretuaren bidez hasieran onartu eta 2023ko maiatzaren 10eko osoko bilkuran BEHIN-BETIKO ONARTU zela. Aretxabaletako arau subsidiarioen 16. arearen Xehetasun Azterketaren 2. eta 3. artikuluen dokumentazioaren parte dela, 2023ko urtarrilaren 24eko alkatetza dekretuaren bidez hasieran onartu eta 2023ko maiatzaren 10eko osoko bilkuran BEHIN-BETIKO ONARTU zela.



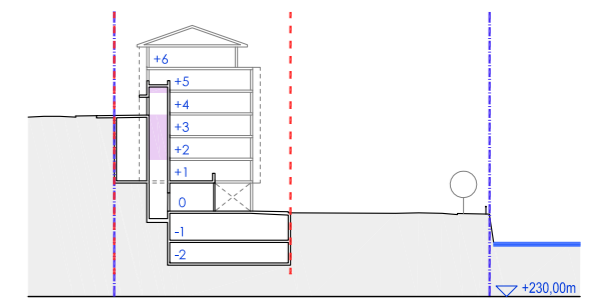
Sección 1.1. ebaketa



Sección 1.2. ebaketa

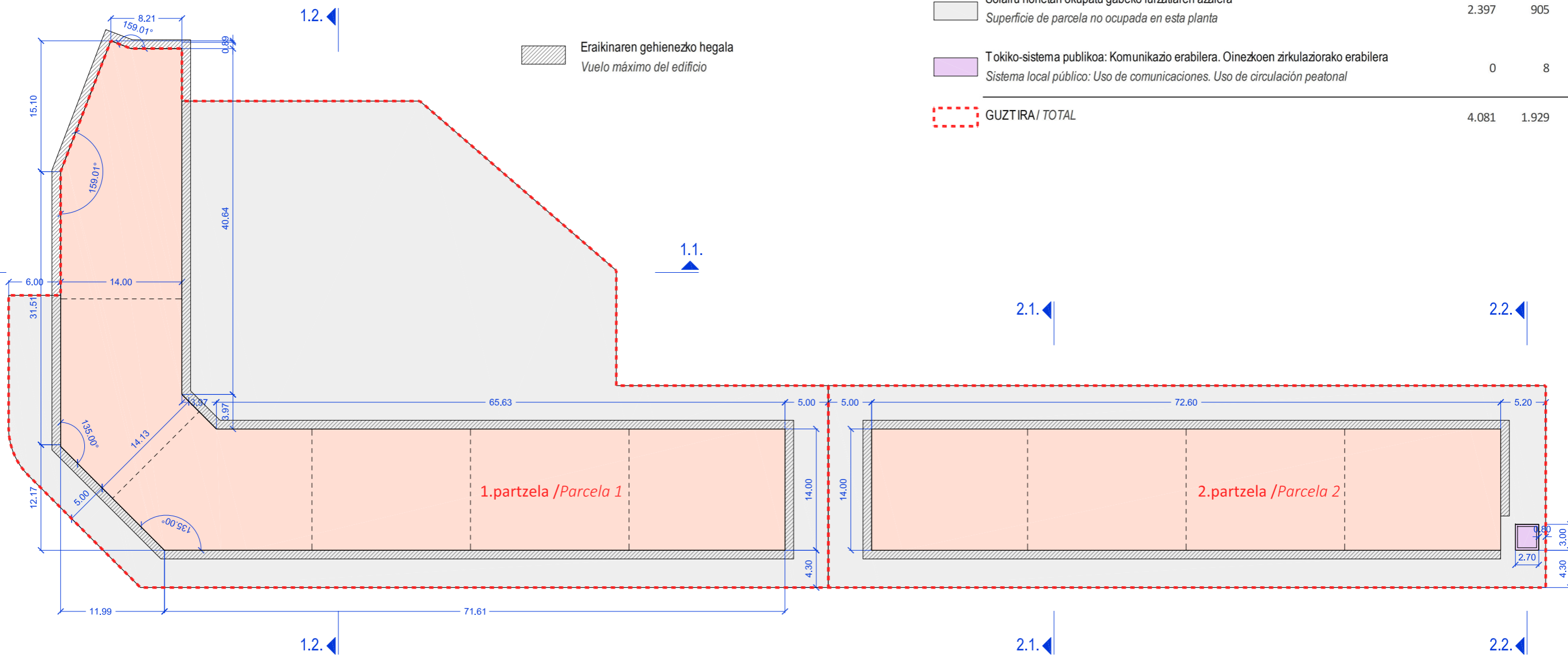


Sección 2.1. ebaketa



Sección 2.2. ebaketa

E: 1/500 (A1) 1/1.000 (A3)



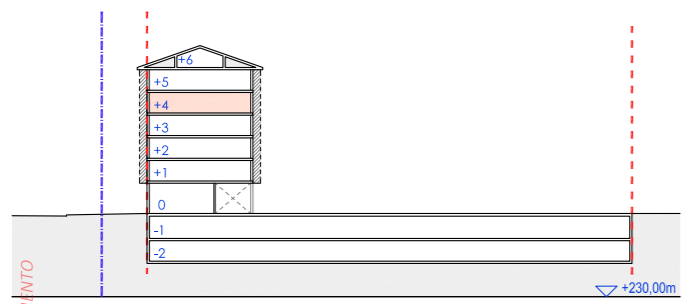
Erabilera / Uso	Partzela pribatuak / Parcelas privadas		
	P.1.	P.2.	P.1 + P.2.
Etebizitzak Viviendas	1.684	1.016	2.700
Solairu honetan okupatu gabeko lurzatiaren azalera Superficie de parcela no ocupada en esta planta	2.397	905	3.302
Tokiko-sistema publikoa: Komunikazio erabilera. Oinezkoen zirkulaziorako erabilera Sistema local público: Uso de comunicaciones. Uso de circulación peatonal	0	8	8
GUZTIRA / TOTAL	4.081	1.929	6.010

Eginbitza / Promotor:  <b>Aretxabaletako Udala</b> Ayuntamiento de Aretxabaleta	Egilea / Autor:  <b>Ibai Larrabe Sangroniz</b> Arkitektoa / Arquitecto	Eskalak/Escalas:  1/250 (A1) 1/500 (A3)	Data / Fecha: 2.023ko Urtarrila Enero 2.023	Dokumentuaren izenburua /Titulo del documento: <b>Aretxabaletako arau subsidiarioen 16. arearen XEHETASUN AZTERKETA / ESTUDIO DE DETALLE de la área 16 de las normas subsidiarias de Aretxabaleta</b>	Planoaren izenburua /Titulo del plano: <b>AZPIZONA PRIBATUAREN ANTOLAMENDUA: 2, 3 eta 5. SOLAIRUAK (Eraldatua) / ORDENACIÓN DE LA SUBZONA PRIVADA: PLANTAS 2º, 3º y 5º (Modificado)</b>	<b>A.03.04</b>
--	---	---	---	--	--	----------------

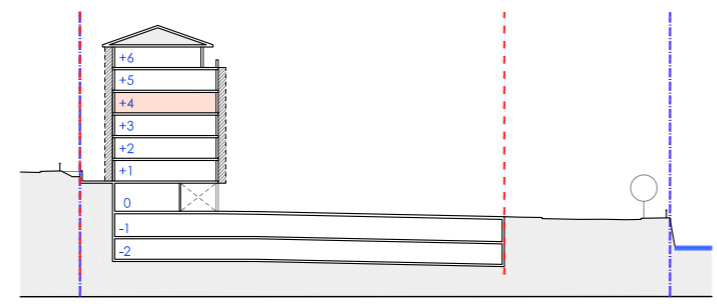
Diligencia: Para hacer constar que el presente documento forma parte de la documentación del expediente relativo al Estudio de Detalle del Área 16 de las Normas Subsidiarias de Aretxabaleta, habiéndose aprobado inicialmente por decreto de alcaldía de 24/01/2023 y APROBADO DEFINITIVAMENTE en sesión plenaria de 10/05/2023. Diligencia en Aretxabaleta a 11 de mayo de 2023. Fdo.: EL SECRETARIO DEL AYUNTAMIENTO



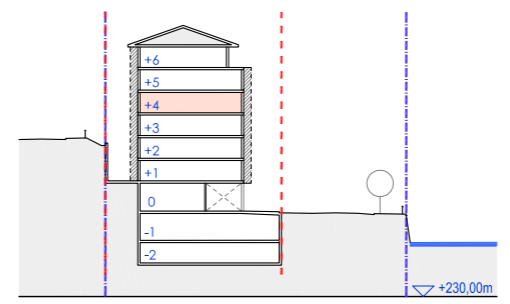
Eginbidea: Seguratzatzen da honako agiri hau Aretxabaletako arau subsidiarioen 16. arearen Xehetasun Azterketaren 4. artikuluan dokumentazioaren parte dela, 2023ko urtarrilaren 24eko alkatetza dekretuaren bidez hasieran onartu eta 2023ko maiatzaren 10eko osoko bilkuran BEHIN-BETIKO ONARTU zela. Aretxabaletako Aretxabaletan, 2023ko maiatzaren 11an. Izpita: UDAL IDAZKARIAK



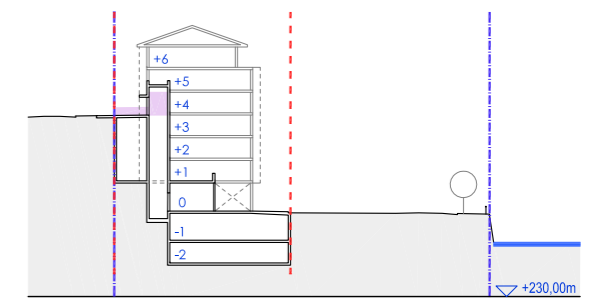
Sección 1.1. ebaketa



Sección 1.2. ebaketa

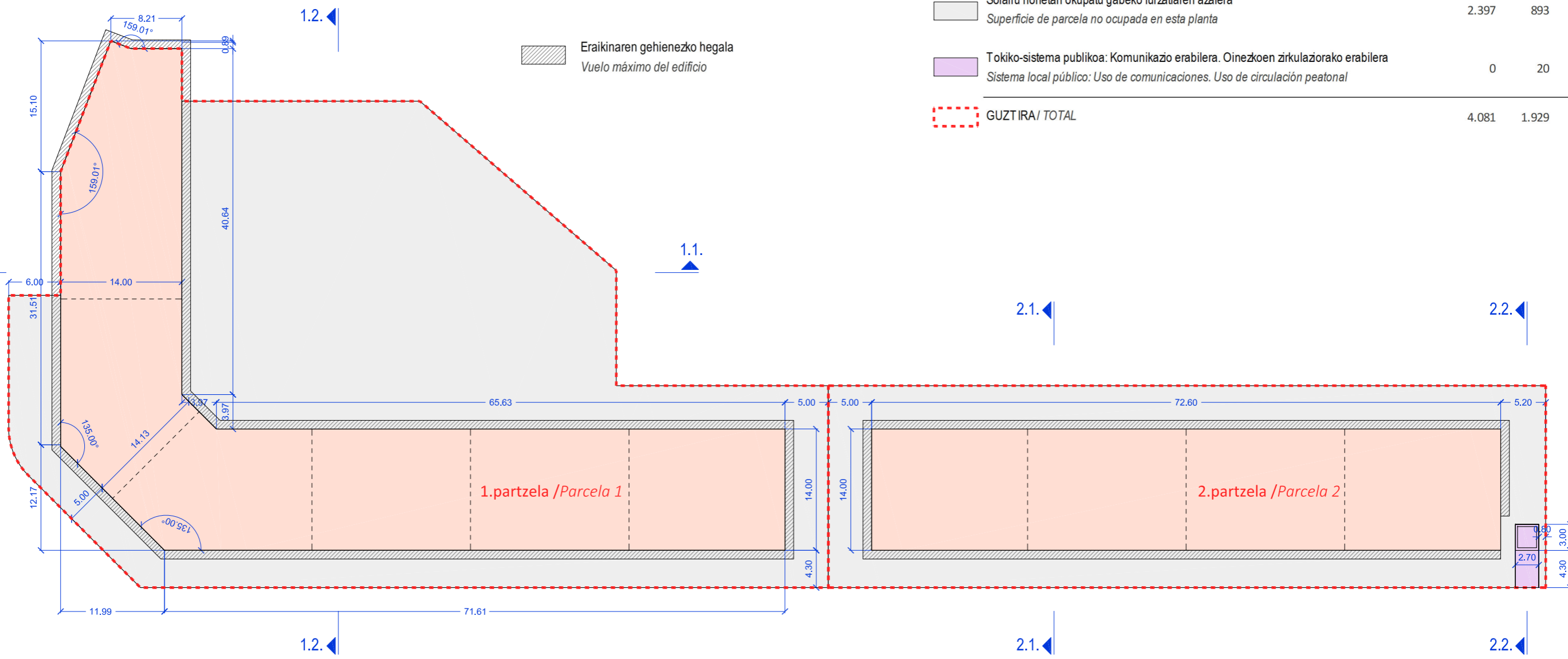


Sección 2.1. ebaketa



Sección 2.2. ebaketa

E: 1/500 (A1) 1/1.000 (A3)



Erabilera / Uso	Partzela pribatuak / Parcelas privadas		
	P.1.	P.2.	P.1+P.2.
Etebizitzak Viviendas	1.684	1.016	2.700
Solairu honetan okupatu gabeko lurzatiaren azalera Superficie de parcela no ocupada en esta planta	2.397	893	3.290
Tokiko-sistema publikoa: Komunikazio erabilera. Oinezkoen zirkulaziorako erabilera Sistema local público: Uso de comunicaciones. Uso de circulación peatonal	0	20	20
GUZTIRA/ TOTAL	4.081	1.929	6.010

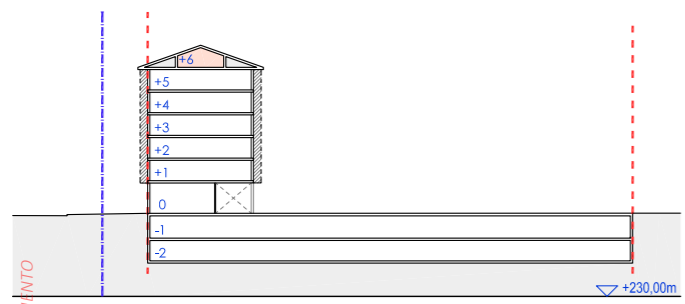
Sustatzailea / Promotor: <b>Aretxabaletako Udala</b> Ayuntamiento de Aretxabaleta	Egilea / Autor:  <b>Ibai Larrabe Sangroniz</b> Arkitektoa / Arquitecto	Eskalak/Escalas:  1/250 (A1) 1/500 (A3)	Data / Fecha: 2.023ko Urtarrila Enero 2.023	Dokumentuaren izenburua /Titulo del documento: <b>Aretxabaletako arau subsidiarioen 16. arearen XEHETASUN AZTERKETA / ESTUDIO DE DETALLE</b> de la área 16 de las normas subsidiarias de Aretxabaleta	Planoaren izenburua /Titulo del plano: <b>AZPIZONA PRIBATUAREN ANTOLAMENDUA: 4. SOLAIRUA (Eraldatua)/ ORDENACIÓN DE LA SUBZONA PRIVADA: PLANTA 4º (Modificado)</b>	<b>A.03.05</b>
---	---	---	---	---	---	----------------



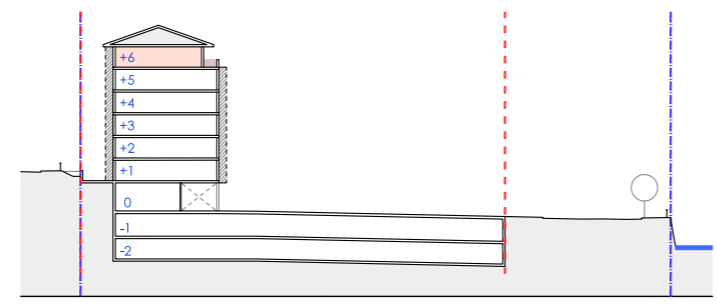
Diligencia: Para hacer constar que el presente documento forma parte de la documentación del expediente relativo al Estudio de Detalle del Área 16 de las Normas Subsidiarias de Aretxabaleta, habiéndose aprobado inicialmente por decreto de alcaldía de 24/01/2023 y APROBADO DEFINITIVAMENTE en sesión plenaria de 10/05/2023. Diligencia en Aretxabaleta a 11 de mayo de 2023. Fdo.: EL SECRETARIO DEL AYUNTAMIENTO



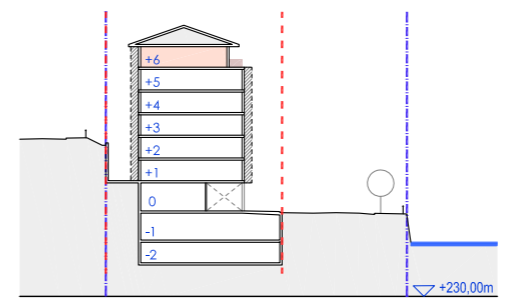
Eginbidea: Sustantiarazalea / Promotor:  
 Aretxabaletako Udala  
 Eginbidea: Egilea / Autor:  
 Ibai Larrabe Sangroniz  
 Arkitektoa / Arquitecto



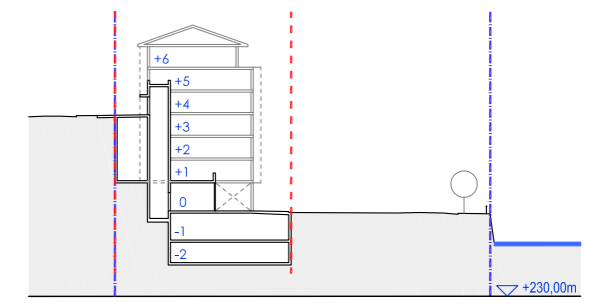
Sección 1.1. ebaketa



Sección 1.2. ebaketa

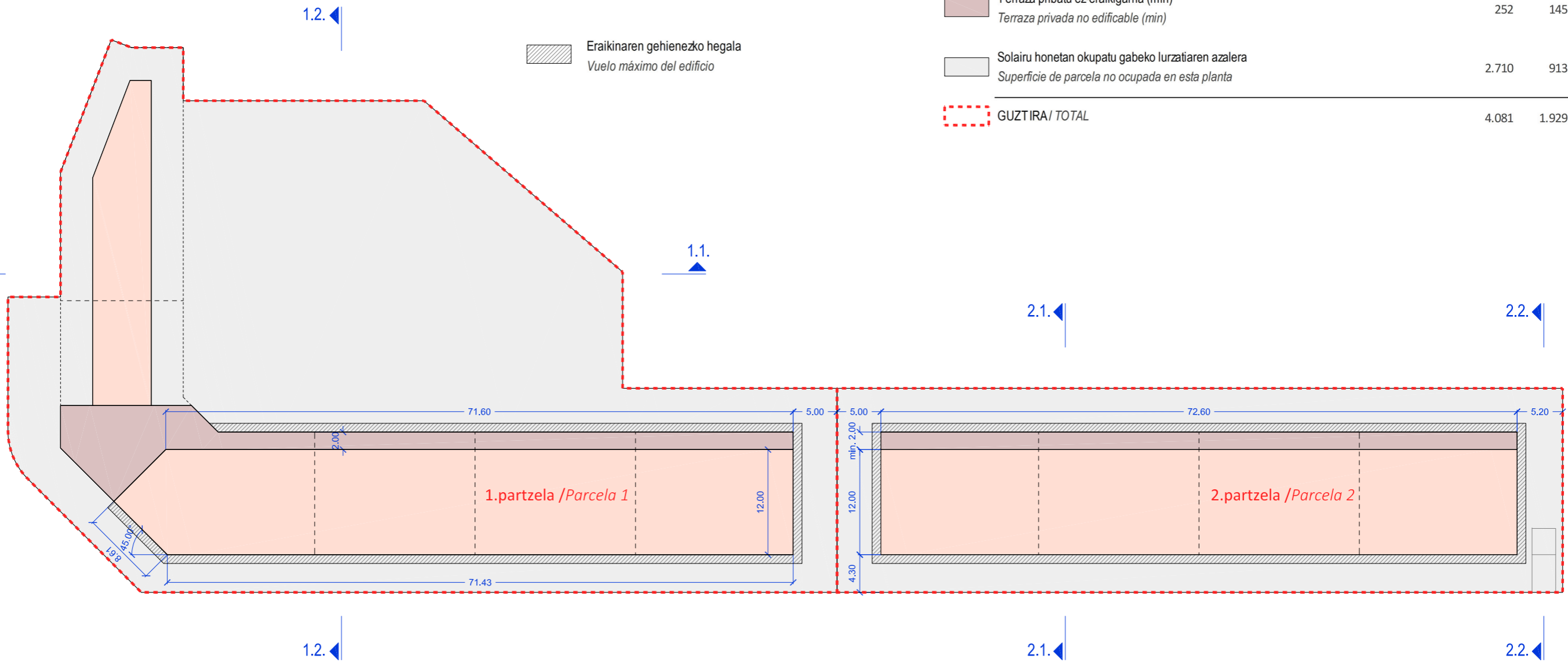


Sección 2.1. ebaketa



Sección 2.2. ebaketa

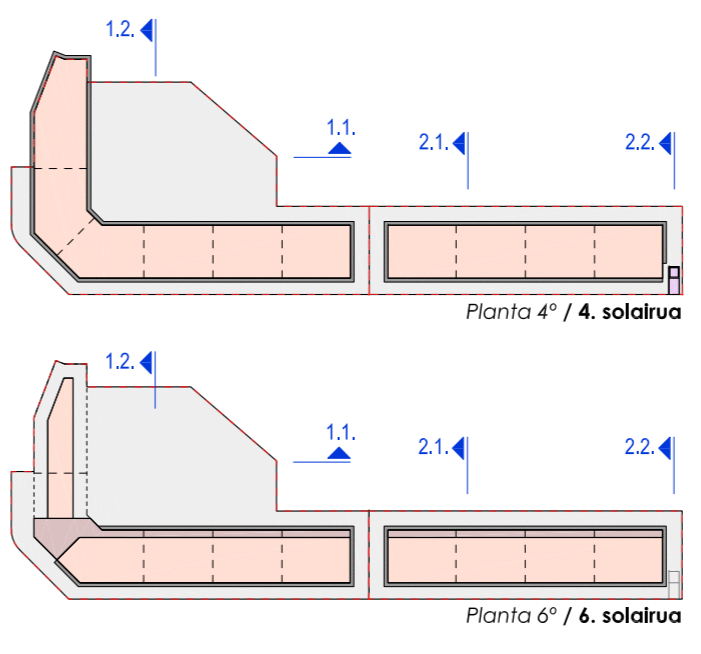
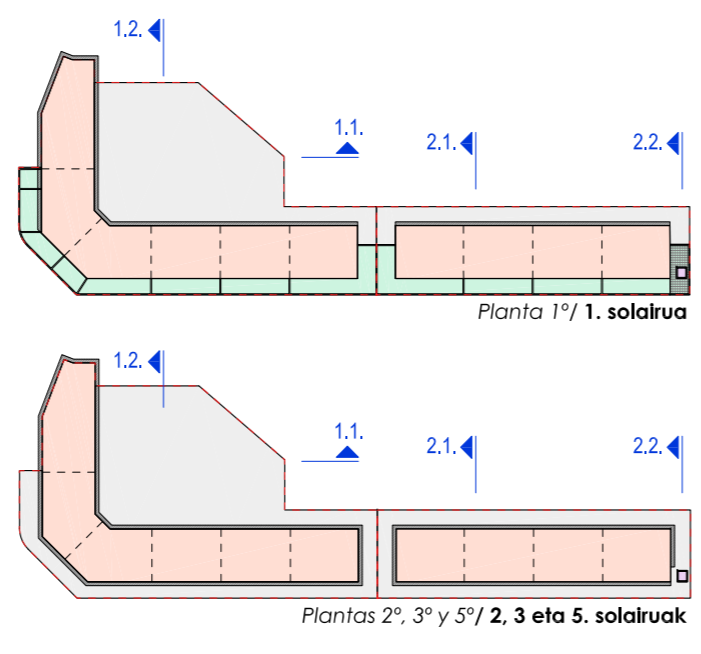
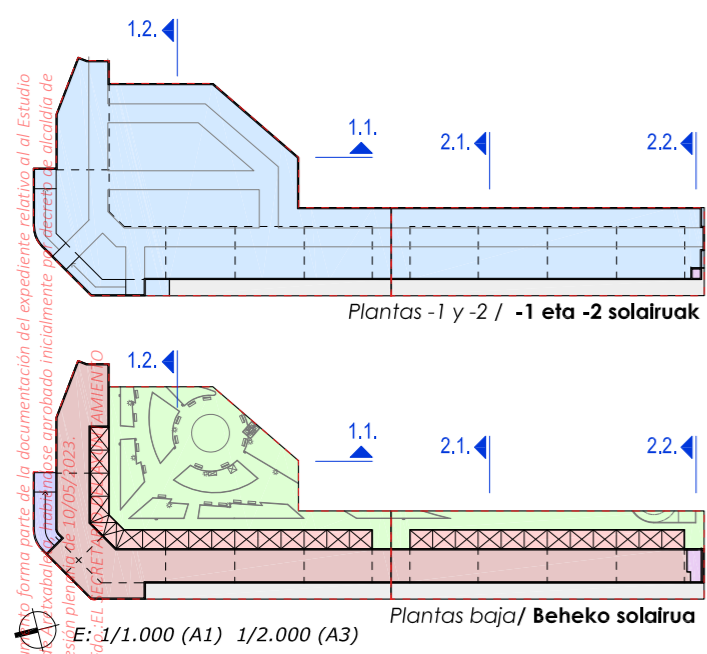
E: 1/500 (A1) 1/1.000 (A3)



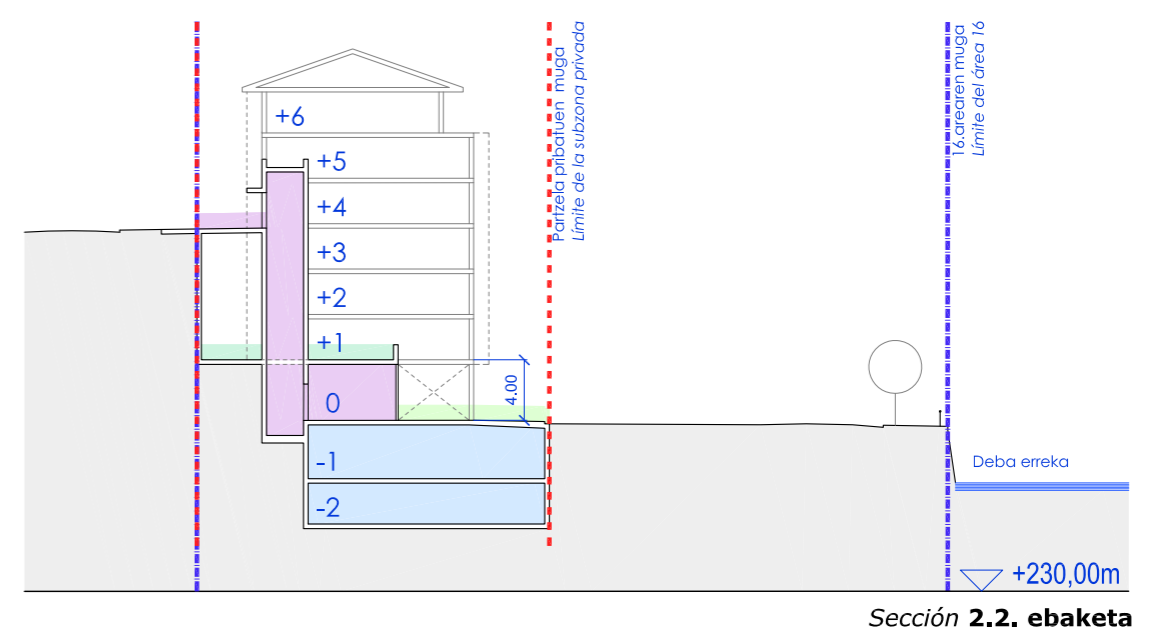
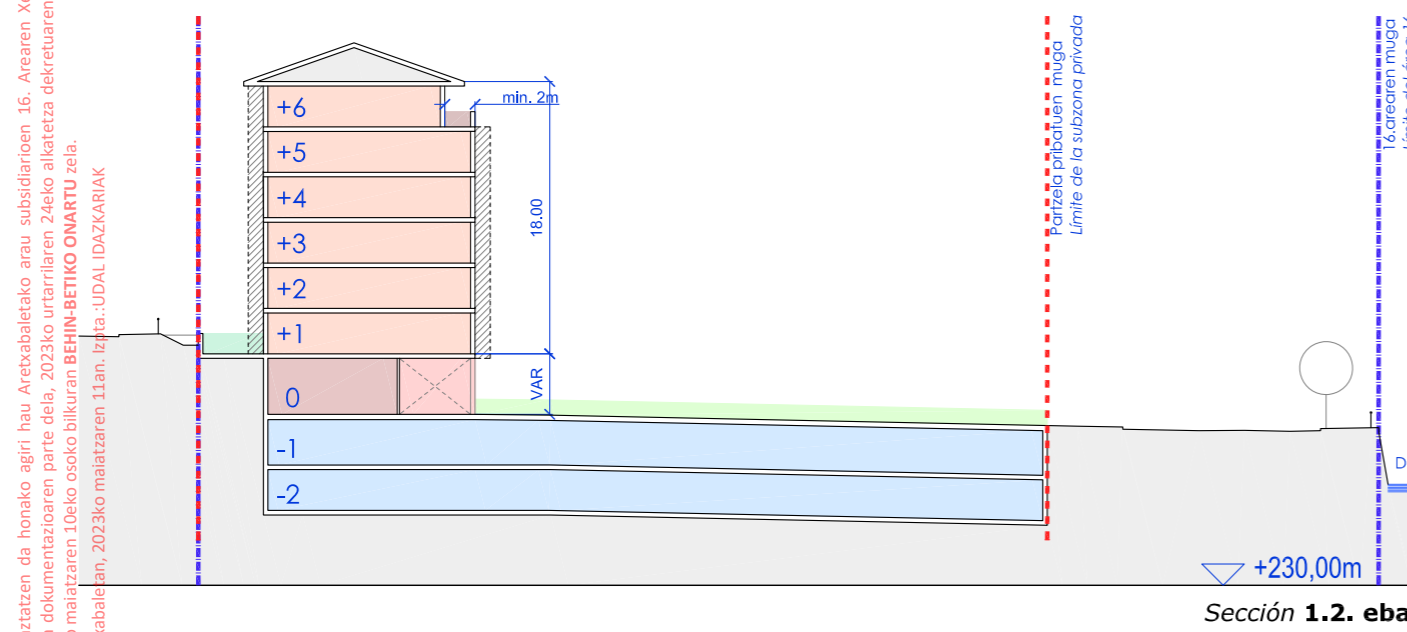
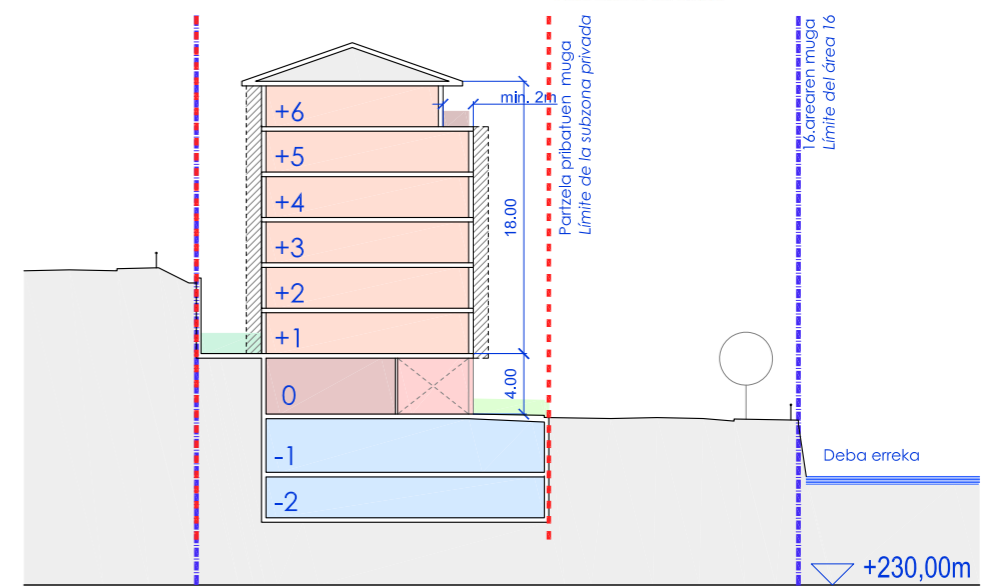
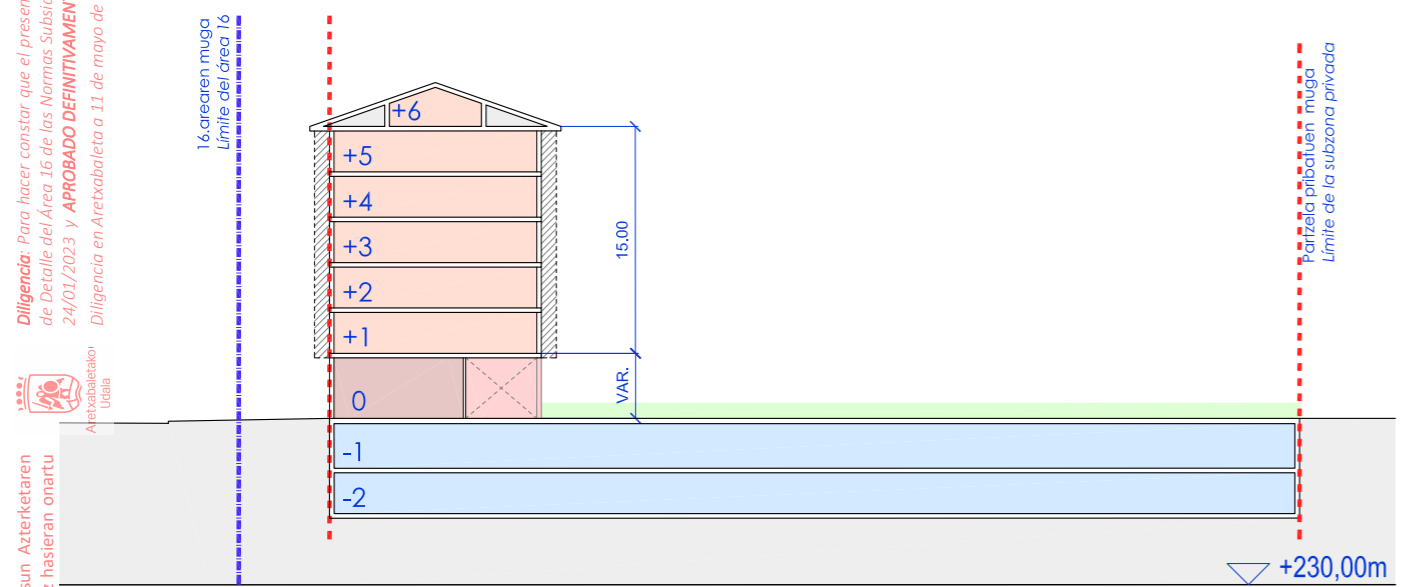
Eraikinaren gehieneko hegala  
 Vuelo máximo del edificio

Erabilera / Uso	Partzela pribatuak / Parcelas privadas		
	P.1.	P.2.	P.1 + P.2.
Etebizitzak (max) Viviendas (max)	1.119	871	1.990
Terraza pribatu ez-erakigarria (min) Terraza privada no edificable (min)	252	145	397
Solairu honetan okupatu gabeko lurzatiaren azalera Superficie de parcela no ocupada en esta planta	2.710	913	3.623
GUZTIRA/ TOTAL	4.081	1.929	6.010

Eginbidea: Sustantiarazalea / Promotor:  <b>Aretxabaletako Udala</b> Ayuntamiento de Aretxabaleta	Egilea / Autor:  <b>Ibai Larrabe Sangroniz</b> Arkitektoa / Arquitecto	Eskalak/Escalas:  1/250 (A1) 1/500 (A3)	Data / Fecha: 2.023ko Urtarrila Enero 2.023	Dokumentuaren izenburua /Titulo del documento: <b>Aretxabaletako arau subsidiarioen 16. arearen XEHETASUN AZTERKETA / ESTUDIO DE DETALLE de la área 16 de las normas subsidiarias de Aretxabaleta</b>	Planoaren izenburua /Titulo del plano: <b>AZPIZONA PRIVATUAREN ANTOLAMENDUA: 6. SOLAIRUA (Eraldatua)/ ORDENACIÓN DE LA SUBZONA PRIVADA: PLANTA 6º (Modificado)</b>	<b>A.03.06</b>
--	---	---	---	--	---	----------------



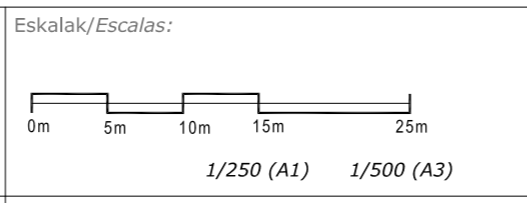
- Lurrazaleko erabilera publikoko zortasuna (Espazio libre publikoak eta bide publikoak)  
Servidumbre de uso publico en superficie (espacios libres públicos y vialidad pública)
- Lurrazaleko erabilera publikoko zortasuna (arkupeak)  
Servidumbre de uso publico en superficie (soportales)
- Etxebizitzak  
Viviendas
- Garaje eta trasteleku erabilera  
Uso de garajes y trasteros
- Garajeko arrapala  
Rampa de garaje
- Lokalak eta etxebizitzaren, garajeen eta trastelekuaren elementu komunak  
Locales y elementos comunes de viviendas, garajes y trasteros
- Terraza pribatu ez-erakigarria  
Terraza privada no edificable
- Terraza pribatu ez-erakigarria (min)  
Terraza privada no edificable (min)
- Solairu honetan okupatu gabeko lurzatiaren azalera  
Superficie de parcela no ocupada en esta planta
- Tokiko-sistema publikoak: Komunikazio erabilera. Oinezkoen zirkulaziorako erabilera  
Sistema local público: Uso de comunicaciones. Uso de circulación peatonal
- Eraikinaren gehieneko hegala  
Vuelo máximo del edificio



Eginbidea: Aretxabaletako arau subsidiarioen 16. arearen XEHETASUN AZTERKETAREN parte dela, 2023ko urtarrilaren 24eko alkatezta dekretuaren bidez hasieran onartu eta 2023ko maiatzaren 10eko osoko bilkuran BEHIN-BETIKO ONARTU zela.

**Aretxabaletako Udala**  
Ayuntamiento de Aretxabaleta

Egilea / Autor:  
**Ibai Larrabe Sangroniz**  
Arkitektoa / Arquitecto



Data / Fecha:  
2.023ko Urtarrila  
Enero 2.023

Dokumentuaren izenburua / Título del documento:  
**Aretxabaletako arau subsidiarioen 16. arearen XEHETASUN AZTERKETETA / ESTUDIO DE DETALLE de la área 16 de las normas subsidiarias de Aretxabaleta**

Planoaren izenburua / Título del plano:  
**AZPIZONA PRIVATUAREN ANTOLAMENDUA: EBAKETAK (Eraldatua) / ORDENACIÓN DE LA SUBZONA PRIVADA: SECCIONES (Modificado)**

**A.03.07**