




- Espazio libreak, plazak, espaloiak, aparkalekuak eta bideak  
Espacios libres, plazas, aceras, aparcamientos y viales
- Tranbiaren trazadura  
Trazado tranvia
- Egoitzezko irekia (R3)  
Residencial abierta (R3)
- Jabari Hidrauliko Publikoa  
Dominio Público Hidráulico
- Uren Zortasun Eremuaren muga  
Limite de la Zona de Servidumbre de Aguas
- Eraikuntza-lerroa  
Línea de edificación
- Uren Polizia Eremuaren muga  
Limite de la Zona de Policía de Aguas
- 500 urteko itzulketa-epealdiko uholde-arriskuko eremua  
Zona de inundabilidad de 500 años de periodo de retorno

**Diligencia:** Para hacer constar que el presente documento forma parte de la documentación del expediente relativo al Estudio de Detalle del Área 16 de las Normas Subsidiarias de Aretxabaleta, ha sido aprobado inicialmente por decreto de alcaldía de 24/04/2023 y **APROBADO DEFINITIVAMENTE** en la sesión plenaria de 11/05/2023.  
 Diligencia en Aretxabaleta 11 de mayo de 2023. Fdo. EL SECRETARIO DEL AYUNTAMIENTO  
 Aretxabaleta, Urdia

 <p><b>Aretxabaletako Udala</b> Ayuntamiento de Aretxabaleta</p>	<p>Egilea / Autor:</p>  <p><b>Ibai Larrabe Sangroniz</b> Arkitektoa / Arquitecto</p>	<p>Eskalak/Escalas:</p>  <p>1/250 (A1)    1/500 (A3)</p>	<p>Data / Fecha:</p> <p>2.023ko Urtarrila Enero 2.023</p>	<p>Dokumentuaren izenburua / Título del documento:</p> <p><b>Aretxabaletako arau subsidiarioen 16. arearen XEHETASUN AZTERKETA / ESTUDIO DE DETALLE del área 16 de las normas subsidiarias de Aretxabaleta</b></p>	<p>Planoaren izenburua / Título del plano:</p> <p><b>ERAGIN SEKTORIALAK: DEBA IBAIA / AFECIONES SECTORIALES: RIO DEBA</b></p>
---	---	--	---	--	---

**A.04.01**